

Historia de Barrio Juan González Huerta - Alianza

“Con participación y unidad
los sueños se hacen realidad”



Plan Piloto Nacional Reducción de Riesgos de Desastres

Las Higueras - Talcahuano 2018

HISTORIA DE BARRIO JUAN GONZÁLEZ HUERTA - ALIANZA

Con participación y unidad los sueños se hacen realidad

SEREMI MINISTERIO DE VIVIENDA Y URBANISMO

Emilio Armstrong Soto

MUNICIPALIDAD DE TALCAHUANO

Henry Campos Coa

Alcalde

SECPLAN

Luis Ulloa Bellemans

Secretario Comunal de Planificación

Marisol Espinoza Cartes

Coordinadora Técnica Programa de Recuperación de Barrios

SEREMI MINVU

Lucía Fernández Hormázabal

Secretaria Técnica Regional Programa de Recuperación de Barrios

Nolvia Catalina Soto

Contraparte Urbano Minvu

Marisol Santander Saéz

Contraparte Social MINVU

DEPARTAMENTO TÉCNICO SERVIU

María Hilda Retamal C.

Arquitecto

Coordinadora Equipo Programa

Recuperación de Barrios

| Departamento Técnico

Gonzalo Iturra Soto

Arquitecto

Departamento Técnico





DIRIGENTES CONSEJO VECINAL DE DESARROLLO – CVD

Alejandro Torres Ávila
Presidente

Luis Cuevas Pacheco
Secretario

Teresa Oñate Manriquez
Tesorera

Miguel Ovalle Ramírez
1er Director

Manuel Contreras Muñoz
2do Director

EQUIPO DE BARRIO
Alejandra Orellana Rueda
Arquitecto

Jessica Jara Jara
Asistente Social

Carla Chávez Miranda
Periodista

Registro de Inscripción



Estimados vecinos y vecinas del barrio Juan González Huerta-Alianza,

Hoy ha llegado a sus manos un libro que esperamos, logre situarlos en los orígenes de este emblemático sector de Talcahuano. Busca a través de sus páginas rescatar la identidad de una comunidad cuya historia esconde grandes pasajes de gente esforzada, que ha luchado generación tras generación por construir un buen lugar para sus familias.

El Programa de Recuperación de Barrios del Ministerio de Vivienda y Urbanismo se ha trazado el desafío de contribuir a mejorar la calidad de vida de quienes habitan en Juan González Huerta

- Alianza impulsando, junto a los vecinos y vecinas; obras urbanas y sociales mediante un proceso participativo que buscó proyectar el barrio en el que quieren vivir.

El proceso de recuperación de un barrio, sobre todo desde el punto de vista social, significa paciencia y esfuerzo de todos sus habitantes, ya que es un largo recorrido que deben realizar varias generaciones. Hoy es un buen momento para contribuir a esto, apropiándose de los espacios, manteniéndolos y cuidándolos para el bien de la comunidad. En definitiva querer el barrio y a su gente.

Me permito asegurar, que cada proyecto que desarrolla el Programa de Recuperación de Barrios,

...LA EXPERIENCIA DE VIDA PLASMADA EN ESTAS PÁGINAS,
SIN LUGAR A DUDAS PERMITIRÁ TESTIMONIAR LAS PENAS
Y LAS ALEGRÍAS DE MUJERES Y HOMBRES QUE CON SU
EJEMPLO DE PERSEVERANCIA EN ALCANZAR LOS SUEÑOS
DE UN LUGAR QUE LOS REPRESENTA Y DIGNIFIQUE...



es gracias al apoyo y la confianza de los vecinos y vecinas que participan en este desafío. Este libro contiene el pasado del barrio, pero en sus manos están las páginas en blanco donde se testimonió lo que les espera para el futuro.

Creo con absoluta certeza que la experiencia de vida plasmada en estas páginas, sin lugar a dudas permitirá testimoniar las penas y las alegrías de mujeres y hombres que con su ejemplo de perseverancia en alcanzar los sueños de un lugar que los represente y dignifique, hoy nos brindan un ejemplo, que este libro se encargará de proyectar en el tiempo para las futuras generaciones, y para que la historia registre, que en un lugar de Talcahuano la generosidad del trabajo mancomunado cristalizó en un ejemplo de aproximación, a una sociedad

que comienza a incorporar la organización y unión vecinal como primer motor de su desarrollo.

Finalmente, deseo agradecer especialmente a la comunidad del Barrio Juan González Huerta Alianza de Talcahuano, y al alcalde Henry Campos por los afectos y disposición siempre presente, que han permitido al Programa de Recuperación de Barrio "Quiero mi Barrio" del Ministerio de Vivienda y Urbanismo, llevar adelante un ejercicio de participación efectiva y así lograr la representación real de las necesidades de la gente, plasmadas en mejores obras físicas, urbanas y dinámica social.

Atte

Emilio Armstrong Soto
Seremi de Vivienda y Urbanismo,
Región del Biobío.



Vecinos y vecinas del Barrio Juan González Huerta – Alianza del sector Higuerras es todo un honor para mí poder felicitarlos en el término del Programa Quiero Mi Barrio, ya que he tenido la oportunidad de participar de su proceso y he visto todo el esfuerzo y compromiso de sus dirigentes, vecinos y vecinas en recuperar su Barrio.

Hoy concretamos un gran sueño que anhelábamos por años, pero que ahora se hizo realidad y lo vemos al salir de nuestras casas, con las hermosas áreas verdes, multicancha y el gran parque llamado Capitán Bombero Sandoval, el cual tuvo un reconocimiento en el extranjero al ser escogido en los premios Transformación Empresarial FT / IFC 2017, donde fue seleccionado dentro de 150 proyectos postulados a la categoría de Gobiernos Locales: Logro de Transformación de Ciudades, quedando seleccionada dentro de los 5 mejores del mundo.

Agradezco tener un barrio modelo y que es vanguardia a nivel nacional. Es todo un orgullo para mí ser su alcalde, ya que los he visto prepararse, organizarse y capacitarse en la prevención del riesgo de desastre, algo no menor y muy importante para mi periodo. Contar con vecinos y vecinas preparadas es fundamental para dar la primera respuesta ante las emergencias, tanto naturales como antrópicas.

Nuestra ciudad-puerto está llena de historia y de seguro ustedes también son parte de ella, pero ahora con nueva cara, una nueva sonrisa y otros ánimos, ya que el Programa de Recuperación de

Barrios del Ministerio de Vivienda y Urbanismos es una gran apuesta y oportunidad, la cual fue dada a ustedes por su compromiso y constancia, y porque se lo merecen, porque son gente de esfuerzo y lucha, que merece lo mejor de nosotros y nosotras.

Uno de los ejes fundamentales de nuestra administración ha sido un mejor trato con el vecino, acercarnos a ellos, conocer sus necesidades, pero para conseguir dar solución a éstas, necesitamos de dirigentes empoderados que nos acerquen a sus comunidades. Es por tal motivo, que quiero felicitar al Consejo Vecinal de Desarrollo encabezado por su Presidente Alejandro Torres Ávila, quien en su inmenso compromiso con su querido barrio, me ha permitido conocer a Juan González Huerta – Alianza y a toda su comunidad y poder saber de sus inquietudes y necesidades, no las quepa la menor duda que los avances logrados son gracias a ustedes, por su incansable trabajo y por ser la voz que nos hizo escucharlos.

El fin del Programa en el barrio, es el comienzo de una nueva etapa, que comienza hoy y que sin duda nos permitirá seguir trabajando juntos, todos, por lograr una agenda futura exitosa donde los únicos beneficiados sean todos los vecinos de Juan González Huerta – Alianza. Esto no acaba mis queridos vecinos esto recién comienza.

Con cariño se despide su alcalde...

Henry Campos Coa



...HOY CONCRETAMOS UN GRAN SUEÑO QUE ANHELÁBAMOS POR AÑOS, PERO QUE AHORA SE HIZO REALIDAD Y LO VEMOS AL SALIR DE NUESTRAS CASAS, CON LAS HERMOSAS ÁREAS VERDES, MULTICANCHA Y EL GRAN PARQUE LLAMADO CAPITÁN BOMBERO SANDOVAL...



Deseo enviar un cariñoso saludo de afecto y gratitud, a todos mis vecinos y vecinas, especialmente a la directiva del Consejo Vecinal de Desarrollo del Barrio Juan González Huerta - Alianza, que me conocen desde muy niño y que me vieron correr y desarrollarme como adolescente por las polvorientas calles de mi querida población donde hoy gracias al apoyo de nuestras autoridades y un equipo de profesionales del primer orden, se levanta erguido y majestuosos el más maravilloso parque del sector.

Felicidades por lo logrado hasta hoy, vamos por buen camino el progreso ha llegado para quedarse, bienvenido porque nos hace muy feliz a todos los que formamos esta gran familia del Barrio Juan González Huerta - Alianza.

Alejandro Torres Ávila

Presidente
Consejo Vecinal de Desarrollo

HISTORIA DE BARRIO JUAN GONZÁLEZ HUERTA - ALIANZA	1
Saludo Ministra	2
10 años de “Quiero Mi Barrio”	2
Saludo Seremi	4
Saludo Alcalde de Talcahuano	6
Saludo Consejo Vecinal de Desarrollo	8
Índice	9
Prólogo	12
Poema - Porque Quiero Mi Barrio	12
Datos generales del Barrio	14
Capítulo I	15
Historia de Talcahuano	15
Huachipato y la construcción de la ciudad obrera	16
Villa Presidente Ríos el modelo de la ciudad jardín	18
Capítulo II	20
Historia de Barrio; entusiasmo en la llegada	20
La historia contada por los propios vecinos	21
Historia de las Escuelas 32 y 33	23
El Humedal	25
Primer negocio del barrio “Provisiones Don Lalo”	27
Reencuentros	28
Capítulo III	31
“Nuestra historia: Lo que nos convierte en barrio”	31
El poder de la vida en comunidad	31
Junta de Vecinos N° 26 Alianza “Sede abierta a toda la comunidad”	31
Secundaria	34
Junta de Vecinos N° 27 Juan González Huerta “Gran esfuerzo desde sus inicios”	34

Historia de Centro de Madres	35
Fútbol, el deporte que marcó la historia del barrio	38
Clubes Deportivos	39
Historia del Club Marco Polo	39
Club Deportivo Independiente	45
Historia	45
Club Deportivo Villa Las Higueras	49
Capítulo IV	53
Llegada del Quiero Mi Barrio	53
Necesidades y oportunidades del barrio	56
Inicio de nuestros sueños	
Capítulo V	61
Plan Maestro	
Obra	
Plano Vinculación	
Plan de Gestión Social: "Motivación y participación de los vecinos la clave del éxito del Programa"	61
Punto detonante para la participación: Fondo de Protección Ambiental	61
Vecino destacado	63



El Programa de Recuperación de Barrios, “Quiero Mi Barrio”, del Ministerio de Vivienda y Urbanismo, a través de su eje transversal de Identidad y Patrimonio, ha querido rescatar la historia de los barrios donde ha intervenido y con ello dignificar a sus dirigentes, vecinos y vecinas que cada día trabajan para que sus familias y la comunidad tengan una mejor calidad de vida.

Este libro se desarrolló gracias a los relatos, recuerdos, fotografías y cartas de los vecinos y vecinas del Barrio Juan González Huerta y Alianza del sector Higueras de Talcahuano – Región del Biobío, quienes motivados por rescatar su historia; cooperaron y aportaron para reconstruirla. Así se configuró este trabajo, gracias a las conversaciones y/o entrevista realizadas durante estos tres años (2015–2018).

Vecino Destacado: Domingo Saldías Melgarejo

Como equipo barrial, destacamos especialmente el entusiasmo y compromiso de Don Domingo Saldías Melgarejo (Q.E.P.D), quien tuvo siempre una destacada labor por el Barrio, pero además en la reconstrucción de su historia y la poesía de la ciudad-puerto, así se convirtió en un vecino altamente comprometido y querido por todos los habitantes del polígono. Por esta razón, dedicamos este libro a él y a todos los vecinos históricos del Barrio, que forjaron y lograron vivir desde un comienzo una vida en comunidad, destacándose por su organización, participación y las ganas de mejorar su territorio, no solo para ellos, sino para las generaciones futuras.





Domingo Saldías Melgarejo (Q.E.P.D)

Porque Quiero Mi Barrio

Las autoridades dijeron
Que había que trabajar,
Y si los vecinos se unen
Algo bueno vamos a lograr.
Y sí, pavimentaron varias calles
Con el aporte de los vecinos,
El alumbrado mejoró
Iluminando nuestro destino.
Para mejorar nuestro entorno
Vendrán otros adelantos,
Parques y plazoletas
Para recreación y descanso.
Hoy, nuestras casas están rodeadas
De lo urgente y necesario,
Solo falta un nuevo esfuerzo
De los vecinos de mi barrio.

(Extracto, Domingo Saldías Melgarejo)
(Q.E.P.D)







Datos Generales del Barrio

Nombre: Juan González Huerta - Alianza

Comuna: Talcahuano - Región del Biobío


Año de Construcción: Desde 1960

Nº de habitantes: 1883

Nº de viviendas: 524

El barrio se ubica en el sector Higueras de la comuna de Talcahuano, siendo parte de la urbanización de Villa Presidente Ríos, el cual fue primer ensayo de Urbanismo Moderno en Chile, llamado "Ciudad Obrera". Tiene accesibilidad por Avenida Colón y Alto Horno, pero sus calles límites son: al norte calle Daniel Peine, al sur Manuel Matamala, al este calle Carlos Dittborn y al oeste Daniel Súnico.





Capítulo 1

- Historia de Talcahuano
- Huachipato y la construcción de la “Ciudad Obrera”
- Villa Presidente Ríos el modelo de la “Ciudad Jardín”



Foto aérea de
Talcahuano, 2017

Historia de Talcahuano

La historia de Talcahuano se remonta desde hace muchos años atrás; cuando nativos de esta región vivían a la orilla de esta hermosa bahía, actualmente llamada Bahía de Concepción, para ellos este sector era conocido como Tralkawenu, que en mapudungún significa «cielo tronador» y se caracterizaba por ser Mapuches "lafkenches", que significa gente de mar.

Comuna

La comuna se encuentra ubicada en la zona cen-

tro-sur de Chile, específicamente en la Provincia de Concepción en la Región del Biobío, limitando al sur con Hualpén; al sudeste con Concepción y Penco; y al noreste, con el Océano Pacífico, donde están los dos puertos; Talcahuano y San Vicente.

Economía

Su economía se basa principalmente en la industria y la pesca. Talcahuano fue un puerto de gran apogeo antes de la construcción del Canal de Panamá, aquí recalaban barcos de todas partes del



mundo, porque cruzaban por el Estrecho de Magallanes. Así fue como se formó su identidad bohemía, a través del “Barrio Rojo”, ya que barcos iban y venían llevando la cultura de diferentes partes del mundo al puerto.

Siderúrgica Huachipato

Pero el verdadero auge de la ciudad - puerto, fue con la construcción de la Siderúrgica Huachipato, “que implicó expropiar varios fundos y la construcción de poblaciones obreras, así

cambió para siempre la fisonomía del puerto. A su construcción le siguió la instalación de muchas otras empresas industriales y del llamado polo petroquímico. Así se dio una rápida urbanización en Talcahuano, Las Higueras y el llamado Medio Camino. De esta forma, Talcahuano fue una de las ciudades de más rápido crecimiento en los años ‘60 en América Latina, cuadruplicando su población”. (Cartes y Luppi, 2013, pág. 12).



Siderúrgica Huachipato, 1970.

Huachipato y la construcción de la ciudad obrera

La Compañía de Acero del Pacífico (CAP) filial Talcahuano se construyó en 1946 y se llamó “Siderúrgica Huachipato”. La empresa significó un gran cambio para la comuna, tanto en lo social como en lo laboral, pero también implicó una transformación en la configuración del territorio, mediante la expansión y creación de emplazamientos industriales, zonas residenciales y nuevos espacios públicos. Asimismo, el accionar de la compañía fue desarrollar una estrategia

estatal para el desarrollo económico habitacional gestionado por la Corporación de Fomento (CORFO) con el apoyo tecnológico de Estados Unidos, acción que permitió diseñar el primer ensayo del urbanismo moderno en Chile, llamado “Villa Presidente Ríos”. Una ciudad obrero-industrial que nace para dar respuesta a la problemática habitacional que se presentaría una vez instalada la siderúrgica, debido al aumento de la población con la llegada de cientos de trabajadores provenientes de diversas partes del país.

1er Ensayo del Urbanismo Moderno

Así, la compañía inicia en 1949 la construcción de Villa Presidente Ríos, proyecto que fue encargado a los arquitectos Sergio Larraín G-M y Emilio Duhart, y aprobado en 1951 por la Corporación de Reconstrucción y Auxilio. El lugar escogido fue el “Fundo Las Higueras” con una superficie de 203 hectáreas, el cual tenía este tipo de árboles



Fotografía del árbol de higuera, 2017.

en toda su extensión, es por esto que cuando los residentes llegaron a vivir al lugar y para dar las indicaciones de cómo acceder a su barrio era muy común escucharlos decir “de las higueras para adentro”, esto según lo relatado por los propios vecinos y vecinas, así este sector de Talcahuano quedó con este nombre hasta el día de hoy, a pesar que ya no existen muchos árboles de higuera.

Accesibilidad

El lugar se encontraba rodeado por el cerro La “U”,

al oriente de la siderúrgica Huachipato, y poseía óptimas condiciones de accesibilidad, próximo a los puertos de Talcahuano, San Vicente y la línea férrea, actualmente con la estación “Hospital Las Higueras”.

Urbanización

La característica esencial de esta urbanización, era que cada una de las 4 unidades vecinales de 7 mil 500 personas, cada una contaba con un pequeño centro de abastecimiento, pero también con un espacio para escuelas, parques y avenidas, que se denominan hasta el día de hoy como Desiderio García, Alto Horno, Laminadores, Iquique, Quillay, Calle Seis y Calle Cinco.

Vivienda

Huachipato, se destacó en promover en sus trabajadores las facilidades para adquirir una vivienda, pero también educación, estabilidad laboral y, por sobre todo, movilidad social ascendente. De esta manera, se aseguraba una vivienda para el trabajador y su familia emplazada lo más cercano posible a su lugar de trabajo, evitando trayectos y/o desplazamiento muy agobiantes y, en consecuencia, mejorando la calidad de vida de los residentes.



Villa Presidente Ríos el modelo de la ciudad jardín



La urbanización dejó grandes áreas sin consolidar, 1963.

A partir de esta intervención CAP financió una importante cantidad de grupos residenciales de forma directa, promoviendo la venta de viviendas sin intermediarios a sus empleados y obreros, o indirectamente, con los distintos mecanismos públicos que permitían acceder a sistemas de financiamientos. El proyecto, cuyos alcances no fueron del todo ejecutados, cumplía con aquellas principales cuestiones proyectuales de la urbanística contemporánea, por ejemplo: “separación de las funciones vehiculares de las peatonales, ubicación de los volúmenes rodeados de áreas verdes, división por macromanzanas y centros de abastecimiento en los núcleos, todas cuestiones que se oponían al tratamiento de bordes compactos de la ciudad tradicional” (Fuentes y Pérez, 2007). Esto significó dejar grandes y muchas áreas libres sin materializar, que son los espacios que intervino el Programa de Recuperación de Barrios durante su proceso.

CORVI

A pesar de que Villa Presidente Ríos fue construida y pensada netamente para los trabajadores de la empresa, esta visión fue cambiando con el paso del tiempo y al vender algunos terrenos ésta se transformó en un barrio abierto para Talcahuano. Esto permitió que tanto la Corporación de la Vivienda (CORVI), la Caja de Empleados Particulares, las Asociaciones de Ahorro y Préstamo pudieran realizar construcciones y adquirir propiedades en la zona.

...A PESAR DE QUE VILLA PRESIDENTE RÍOS FUE CONSTRUIDA Y PENSADA NETAMENTE PARA LOS TRABAJADORES DE LA EMPRESA, ESTA VISIÓN FUE CAMBIANDO CON EL PASO DEL TIEMPO Y AL VENDER ALGUNOS TERRENOS ÉSTA SE TRANSFORMÓ EN UN BARRIO ABIERTO PARA TALCAHUANO...



Fotografía aérea cerca 1963, se aprecian los "trenes" de edificación recién construidos.

El Terremoto de 1960

El terremoto del 22 de mayo de 1960, que alcanzó una magnitud de 9,5 grados y que es considerado el más grande en la historia de la humanidad, hizo que en plena construcción de la última unidad vecinal realizada por la CORVI, los beneficiarios de Huachipato y de los alrededores, se mudaran con las viviendas aún sin terminar y

en el transcurso del tiempo fueron acabando con los detalles. Este es el caso de las 300 familias que habitan dentro de la Junta de Vecinos N° 27 Juan González Huerta y 136 de las viviendas de la J.J.V. N° 26 Alianza, ya que 62 casas del polígono y pertenecientes a la última jurisdicción señalada fueron construidas en 1984.





Capítulo II *Historia de Barrio;* *entusiasmo* *en la llegada*

La construcción del gran Barrio Higueras se realizó por unidades vecinales, y la última unidad en ser materializada corresponde a nuestro barrio. Acá presentaremos la historia de importantes hitos que marcan el inicio de la historia del barrio.

- Anécdota Vecino/as
- “El Picaflor”
- Historia de la Escuela N° 32 y N° 33
- Humedal
- Primer negocio del barrio
“Provisiones don Lalo”
- Reencuentros

*Juana Vallejos Ibarra junto a sus
vecinos de Juan González Huerta
en la Isla Quiriquina, 1965*



Matrimonio Soto-León.

La historia contada por los propios vecinos

José Soto Morales fue marino durante toda su vida, por esta razón junto a su esposa María Ángela León, llegaron desde Valparaíso a vivir al puerto de Talcahuano. Mientras él andaba navegando por Estados Unidos su esposa se ve en la obligación de ir a la Corporación de la Vivienda -actualmente SERVIU-, a exponer su caso, ya que había vivido con sus 6 hijos de allegada donde familiares en el cerro Cornou para posteriormente llegar a vivir en una casa en la población Las Canchas. Después de dos años comenzaron a expulsarlos al no estar su marido presente. "Todos

los días a las 8 de la mañana me iban a golpear la puerta para que dejara la casa, así que me vi en la necesidad de ir a la CORVI para recibir ayuda. En el lugar me señalaron que el requisito más importante y relevante para acceder a una vivienda en el sector era tener mínimo 5 hijos, requisito que cumplía a cabalidad", comenta entre risas María Ángela.

1962

Es así que en 1962 llegan a vivir al barrio, donde

se sorprenden de la buena organización de éste, al tener todas las necesidades básicas cubiertas en su hogar, confirmando de esta forma que el ensayo del urbanismo moderno servía y satisfacía a sus habitantes.

CORVI

Fue tanto su cariño por el barrio, que hoy continúan viviendo en la casa que les otorgó la CORVI en el pasaje Domingo Canessa, pero ahora ya sin hijos, con menos ruido y una vida más tranquila, siendo el único sonido de la casa, los boleros que suenan en la antigua radio de María Ángela, la cual se encuentra en la cocina y cerca de sus plantas que tanto le gustan.



...FUE TANTO SU CARIÑO POR EL BARRIO, QUE HOY CONTINÚAN VIVIENDO EN LA CASA QUE LES OTORGÓ LA CORVI EN EL PASAJE DOMINGO CANESSA, PERO AHORA YA SIN HIJOS, CON MENOS RUIDO Y UNA VIDA MÁS TRANQUILA..

Juana Vallejos Ibarra

Juana Vallejos Ibarra, es otra vecina del sector, que vive actualmente en el pasaje Héctor Brañas, llegó junto a su marido al barrio en 1962 provenientes desde Purén buscando nuevas y mejores oportunidades, tanto laborales como educacionales, ya que tenían 5 hijos. "Huachipato compró el Fundo Las Higueras para construir viviendas a su personal, pero esta etapa fue ejecutada de emergencia por el terremoto 1960 y a pesar de eso, las vivien-

das son muy buenas, porque fueron construidas con buen material", explica Juana Vallejos.

Al poco tiempo Juana fue propietaria de uno de los locales comerciales, los cuales estaban ubicados en la esquina de José Miguel Chandía con Carlos Dittborn, y eran los centros de abastecimiento de la ciudad obrera. Su local se llamaba "J.M. Chandía Local 4" y se encontraba ubicado al lado de la popular botillería "El Picaflor", que en la actualidad, es el único local abierto y que aún conserva sus antiguos propietarios, "la familia Valdez". Allí, la señora Juana vendía de todo: abarrotes, mercadería, frutas, entre otros.



Juana Vallejos, 2017.

Cuenta que este negocio le permitió conocer a los demás habitantes y así integrarse a la vida en comunidad. "Cuando los vecinos organizaban alguna actividad siempre cooperaba, porque mis hijos también participan, fueron muy lindos esos años de ayuda mutua", Juana comenta con nostalgia los años pasados.

A sí lo afirma también don Domingo Saldías Melgarejo (Q.E.P.D), vecino y ex dirigente del sector por los años 80[´], quien señala que cuando llegó el 5 de septiembre de 1961 al barrio le impactó la distribución, ya que no debía trasladarse mucho para realizar las compras o llevar a sus 7 hijos a la escuela, puesto que la octava nació en el lugar. “El sector cuenta con dos establecimientos educacionales, los cuales se comenzaron a construir en 1963, luego de la llegada de los vecinos al barrio” recuerda don Domingo. La Escuela Básica Las Higueras, conocida popularmente por los vecinos como “32”, y la Escuela Básica Huachipato llamada “33”, son realmente importantes para conocer la historia del polígono, ya que constantemente ha existido un vínculo con dichos establecimientos, no solo en lo educacional sino que en las redes formadas, así a lo largo del relato quedará en evidencia cómo han sido utilizadas permanente por los vecinos en sus diversas actividades.



Sara Rebolledo, actual directora de la Escuela Básica Las Higueras D-505.

Historia de las Escuelas 32 y 33

Los edificios de la actual Escuela Básica Las Higueras (N° 32) y Huachipato (N° 33), que se encuentran ubicados al centro del barrio, se inauguraron el 11 de noviembre de 1965. Sara Rebolledo, actual directora del primer establecimiento mencionado, declara que “la escuela fue creada en 1958, pero la fecha exacta no la tengo, y funcionaba en una casa de la población Leonor Mascayano hasta 6to básico, mientras que la N°

33, se encontraba en los campamentos de Huachipato”.

Éstos, estaban diseñados para que uno fuera de mujeres y el otro de varones, pero “cuando comenzaron a funcionar en marzo de 1966 ambos establecimientos recibieron matrícula mixta, sin seguir la lógica de la construcción, ya que venían por años funcionando así. De hecho este edificio



Equipo Docente Escuela Básica Higuera D-505 en actual Parque.

tiene más baños para niñas que niños”, comenta enérgica, característica principal de la directora.

Luego en los años 70´ se amplió la matrícula a 7mo y 8vo. Recuerda; “llegué a trabajar acá con el traspaso de la educación a las municipalidades en el año 1981, y habían 3 cursos por nivel. Esta escuela en esos años llegó a tener 1.200 estudiantes y funcionaba en dos jornadas. Pero actualmente la matrícula es de 209 niños, un curso por nivel y en una sola jornada. Lo mismo ocurre a nivel comunal y con la escuela Huachipato”.

Apoyo Escuela a Programa

La directora y su equipo ha sido clave en el proceso de recuperación de Juan González Huerta -Alianza, ya que han participado comprometidamente en las diversas actividades propuestas por el Programa de Recuperación de Barrios, y no solo eso, sino que también han aportado con la infraestructura para reuniones y asambleas masivas, siendo el punto neutro entre ambas Juntas de Vecinos.



Mural alusivo al humedal elaborado por la Comunidad, no existe foto del sector

El Humedal

Además de la buena distribución del barrio, los vecinos y vecinas comentan que el sector se caracterizaba por poseer una laguna al suroeste, la cual se ubicaba entre calle Súnico y Federico Elton y que alcanzaba aproximadamente los 6 metros de profundidad. José Soto Morales declara haberla sondeado en esos años. Mientras que Alejandro Torres Ávila, actual presidente de la Junta de Vecinos N° 27 y del Consejo Vecinal de Desarrollo del Programa, afirma que "era una laguna inmensa, rodeada con mata de chochos y hartos arbustos, salían unas ranas gigantes que los jóvenes iban a vender a los hoteles del centro de Talcahuano. Desde Colón para acá habían hartos arenales y vegas, siendo esa la característica del barrio". Además, agrega que en 1962 cuando llegan al barrio aún se conservaba la casa patronal del fundo, en la cual vi-



vía una familia que tenía varios animales, como: caballos, vacas, ovejas, gallinas y chanchos. Pero que duró unos 3 a 4 años más y de a poco fue desapareciendo, sobre todo cuando comenzó la construcción de ambos establecimientos educacionales, ya que ahí se ubicaba.

Juana Mercedes Calvo Vallejos

La hija de la señora Juana, Mercedes Calvo Vallejos, llegó de 9 años al sector e indica que al comienzo disfrutaron mucho la laguna con sus vecinos de su edad. "Pescábamos una batea y navegábamos en la laguna, íbamos a sacar camarones, jugábamos a saltar en las islas, era una entretención permanente, y lo mejor es que todos teníamos casi la misma edad, así que crecimos juntos en la laguna. Cuando ya éramos más adolescentes salíamos a tomar helado al centro de Talcahuano o Concepción. ¡Tuve una juventud maravillosa en el sector!".

Primer negocio del barrio

“Provisiones Don Lalo”

Luis Edgardo del Rosario Vega González, tiene actualmente 84 años y es dueño del primer negocio que se formó en el barrio dentro de una vivienda, el cual se encuentra ubicado en el pasaje Domingo Canessa, entre las calles Víctor Domingo Silva y Jose Miguel Chandía.

1965

En 1965, surge la idea cuando llega a vivir con su hermano, Andrés Vega Donoso, “desde que abrimos “Provisiones Don Lalo”, tuvo una excelente acogida por los vecinos y teníamos harta ventaja, ya que vendíamos de todo un poco. Con mi hermano, nos vimos en la obligación de contratar a 2 trabajadores, pues la comunidad compraba todo dentro del barrio y así nos apoyábamos” comenta don Luis. Así, cuando los vecinos o vecinas necesitaban del negocio para una donación, siempre sus dueños estaban dispuestos a cooperar, de esta manera lo confirmó don Luis. “Este era un barrio formidable, unido y tranquilo, por eso cada vez que venían a solicitar ayuda para las diversas actividades que se organizaban, llegaba a dar gusto apoyar a los vecinos, por-

que sabías que pronto ellos vendrían a tu negocio a comprar, entonces el apoyo era recíproco”.

Vecinos Antiguos

Pero, actualmente don Luis, considera que esto se perdió, ya que se lamenta e invita constantemente dentro de la entrevista a seguir cooperando con su negocio, ya que siente que los supermercados lo han perjudicado, porque sus propios vecinos van a realizar sus compras allá y él los ve llegar. “Los vecinos antiguos son los que colaboran y me vienen a comprar, pero los nuevos propietarios siempre pasan con bolsas de los grandes supermercados y yo dependo de ellos, porque a mi edad debo mantener este negocio que nos costó tanto esfuerzo con mi hermano”, se lamenta.

Mientras se realizaba la entrevista dentro del negocio, llegó José Soto Morales, vecino de don Luis y fiel comprador en “Provisiones Don Lalo”. En ese momento el propietario afirmó que aún tiene ganas de mantener ese pedacito vivo de historia en el barrio sobre todo por los vecinos históricos.





Retrato Don Domingo Saldías y Señora Leticia Roa Jara.



Reencuentros

A sí el barrio, hoy conocido como Juan González Huerta - Alianza, fue creado para dar solución de emergencia a las familias durante la década del 60^o, dada la problemática habitacional suscitada producto del terremoto, como así también para subsanar la carencia de viviendas dignas que pudieran satisfacer la demanda generada por el crecimiento de la población, que llegó en búsqueda de trabajo a Talcahuano desde todas partes del país, especialmente desde Temuco, Chillán, Valparaíso, zonas rurales de la Región del Biobío y los alrededores del gran Concepción.

Solución de emergencia durante los 60

Los vecinos y vecinas comentan que varios se reencontraron acá, es el caso de Domingo Saldías, quien señala que, “por una rara y feliz coincidencia quedamos tres de Collipulli en la misma calle, nos conocíamos de niños. Con Humberto, fuimos compañeros de curso en la básica y nuestras familias eran conocidas, así que prácticamente éramos familiares, al reencontrarnos él fue padrino de mi hija menor. Lo mismo con Mercedes Jara, cuando la vi la reconocí de inmediato y se lo comenté a mi esposa Leticia, así que la fuimos a saludar y dar la bienvenida al Barrio”. Luego exclamó “¡Me sentía en casa!”.



Matrimonio Saldías Roa 2017

...“POR UNA RARA Y FELIZ COINCIDENCIA QUEDAMOS TRES DE COLLIPULLI EN LA MISMA CALLE, NOS CONOCIÁMOS DE NIÑOS. CON HUMBERTO, FUIMOS COMPAÑEROS DE CURSO EN LA BÁSICA Y NUESTRAS FAMILIAS ERAN CONOCIDAS...”





Capítulo III

Nuestra historia: Lo que nos convierte en barrio

El poder de la vida en comunidad

En este capítulo presentaremos el origen de las organizaciones del barrio y cómo los habitantes del sector se empoderaron a través de los años. Así, el Programa Quiero Mi Barrio, llegó a afianzar el capital social existente.



Carmen Sepúlveda Salazar, 2017.



Junta de Vecinos N° 26 Alianza *“Sede abierta a toda la comunidad”*

La Junta de Vecinos N° 26 Alianza, se formó el 30 de octubre de 1970, y desde sus inicios los dirigentes se comenzaron a organizar para celebrar las fechas importantes, destacándose la Navidad. Carmen Sepúlveda Salazar, vecina del sector e histórica dirigente de esos años, señala que, “nos organizábamos como pasaje, luego como calle y también como Junta de Vecinos para festejar la navidad a través de donaciones de los vecinos, los negocios chicos y la Coperhua.

Celebraciones navideñas

Así, les entregábamos una bolsa de dulces a todos los niños y también les servíamos un chocolate caliente o leche”. Agrega que los niños eran felices y disfrutaban mucho, ya que también se decoraban los árboles y pasajes, “todos los vecinos trabajaban para que todo luciera muy navideño, así se veía un barrio organizado, unido y participativo”.



Celebración de Navidad de la JJ.VV. Alianza realizada en 1987 aproximadamente.

JJ.VV. N° 26 Alianza

Otra buena práctica que se daba en esta Junta de vecinos en la década del 80^o, era la oficina habilitada para que todos los vecinos fueran a leer el diario, específicamente “El Sur”, y a tomar un café, así aprovechaban de conversar y comentar lo que estaba sucediendo en el país.”

La Junta de vecinos compraba todos los días el diario y lo dejábamos ahí para que cualquier vecino y vecina pudiera leerlo. La sede barrial fue un regalo de un vecino, ya que se fue del Barrio y la cedió a la organización.

Así desde un comienzo fue un espacio abierto para toda la comunidad, porque surge de esta forma, y quien quisiera podía asistir a compartir un rato entretenido con los demás vecinos, puesto que ese es el objetivo de la sede”, comenta la ex dirigente, Sra. Carmen.

Actualmente, la sede de la Junta de Vecinos, 26 Alianza está en comodatos, siendo propiedad de Bienes Nacionales.





Celebración aniversario N° 53, Centro de Madres "Unión y Progreso", Noviembre 2017

Historia de Centro de Madres

El Centro de Madres se formó el 19 de noviembre de 1964, cuando dos vecinas del lugar Elba Muñoz y Victoria Burgos, comenzaron a golpear todas las puertas del barrio invitando a todas las mujeres a participar de esta nueva organización, a la cual llamaron "Victoria viuda de Frei", que luego cambió su nombre a "Unión y Progreso". Así lo plasmaron en las primeras hojas de su libro de acta, que conserva con mucho cariño y cuidado la actual presidenta de la organización, Margarita Moreno Freire de 78 años de edad, "para nosotras no es solo un recuerdo sino que también en las líneas escritas hay una misión, que deberán cumplir todas las nuevas dirigentes, y es que tendrán que leer estas hojas antes de asumir su cargo".



Objetivo

El objetivo del Centro de Madres era reunir a las mujeres del Barrio para que tuvieran un tiempo libre para ellas, ya sea para hacer talleres, manualidad y tener un espacio de esparcimiento.

Actualidad Centro de Madres

Hoy en días las integrantes del Centro de Madres solo se reúnen con un solo objetivo y es para pasarla bien y conversar, es decir realizan vida social, como Margarita le llama. "Hacemos

once, jugamos bingo, imagínate que las socias no quieren tener ni vacaciones. Este último año con los tremendos temporales las socias llegan igual. Somos una familia", comenta con entusiasmo y emoción Margarita.

Este Centro de Madres se ha transformado en un apoyo emocional para las mujeres que lo integran, ya que realizan celebraciones de cumpleaños, se visitan y se mantienen en contacto permanente, formando así lazos de amistad y compañerismo que han permanecido durante décadas.



Margarita Moreno actual Presidenta del Centro de Madres, 2017.

Fútbol, el deporte que marcó la historia del barrio

Todos recuerdan con mucho cariño los inicios del barrio, sobre todo por la organización que se dio en un comienzo, la cual fue más lúdica que formal, ya que recuerdan con gran entusiasmo y también con nostalgia los campeonatos nocturnos de fútbol que planificaban los vecinos del sector, donde todos los pasajes formaban equipos y jugaban a la pelota en temporada estival. “El deporte favorito siempre ha sido el fútbol y acá en nuestro barrio no fue la excepción. Por esta razón, la Junta de Vecinos organizaba “Campeonatos Relámpagos y/o Nocturnos” a través de la autogestión que duraban entre 3 a 4 días. Para esto, pedían colaboración a todos los almacenes y pequeños negocios del barrio, además formaban comisiones para solicitar ayuda a las familias del sector, mientras otros se “colgaban” de la luz, con el fin de iluminar la rotonda que se ubica en calle J. M. Chandía con Federico Elton, comprar regalos para los ganadores y los compartir que se realizaban al término de

cada jornada”, así lo declaró José Soto, vecinos históricos.

Campeonatos relámpagos

En estas instancias participaba todo el núcleo familiar, ya que no solo jugaban los hombres, sino que también las mujeres, así se formaban las barras de los equipos, que llevaban los nombres de los pasajes. “Era todo un acontecimiento en el Barrio”, así lo describió Alejandro Torres.

Sergio Garrido Garrido

Sergio Garrido Garrido, vecino de Juan González Huerta y activo participante del Taller de Agricultura Urbana, indicó que, “varios clubes formales del sector también participan de estos Campeonatos Nocturnos, pero no solo con la inscripción del equipo sino en la organización de éste. Era entretenido ver a todas las familias participando, por eso estos se realizaron varias veces, ya que el entusiasmo era impresionante”.



Clubes Deportivos

Los clubes deportivos amateur formales del Barrio, o cercanos, eran: Independiente, Marco Polo y Villa Las Higueras, quienes llenaban de colores y alegría las canchas del lugar. A continuación conoceremos su historia.



Los jugadores amateurs se tomaron las canchas 2 y 3 de Las Higueras, ayer, para impedir que se reanude la competencia de la Asociación Huachipato. Protestan por la elección de nueva directiva y por la generación de los cargos en el club acerero. De este modo sigue un problema que se arrastra desde hace varias semanas en esa asociación.

"El Sur"



LA CANCHA N° 2 de Las Higueras ha sido tomada. Las autoridades de Huachi-

pato todavía dialogan. Mientras tanto, el perjudicado es el fútbol.

Recorte de Diario "Color", 26 de junio de 1972.

Recorte Diario "El Sur" 1972.

Historia del Club Marco Polo

Sergio Garrido Garrido, actualmente tiene 81 años, y comenta que en 1960 llegó a vivir a Higueras cerca de donde vivía Juan Zuchel Matamala, a quien se le ocurrió la idea de formar dicho club en 1962. "Las reuniones se hacían en la casa de Juan y el primer propósito era pertenecer a las ramas de Huachipato, es decir a la liga amateur, y eso se logró. Entramos con un equipo juvenil y 3 infantiles pero el sueño duró poco, porque la directiva empezó a reclamar que no éramos trabajadores de la empresa y nos rechazaron", explicó. Por esta razón, los socios y jugadores se vieron en la obligación de realizar una protesta. "Nos tomamos los campos deportivos de Huachipato con pancartas, pero igual la ANFA (Asociación Nacional de Fútbol Amateur) nos rechazó al tener sus reglamentos".

Postulación a Asociación del Puerto-Talcahuano

El vecino, casado con la activa tesorera del Consejo Vecinal de Desarrollo, Teresa Oñate, destaca que fue bonito ver a todas las familias reclamar por sus derechos, y que los diarios de esa época le dieran la relevancia que tenía esta negativa, ya que la tacharon de "insólita dentro del deporte nacional". Luego el Club Marco Polo postuló a la Asociación del Puerto - Talcahuano y "ahí nos metieron dentro con fútbol, básquetbol (femenino), rayuela, pin - pon y ajedrez, porque esa era la característica esencial del Marco Polo, ser abierto a las distintas ramas deportivas", comenta Don Sergio.

Celebración

Además, el Club todos los años celebraba su aniversario, así elegían a una reina y festejaban en una gran fiesta, donde todos los socios junto a sus familias participaban.



Puntapié inicial dado por Carmen, reina del Club en 1972.



Celebración del 5to aniversario del Club Marco Polo, 1972. A la izquierda Don Sergio Garrido.



EN ESTE terreno bajo, en Las Higueras, el "Marco Polo" proyecta levantar dos multicanchas y sede social con fines comunitarios. La Municipalidad porteña

se cuadró con veintiocho camionadas, pero se necesitan doscientas para nivelar el predio.

El "Marco Polo" se Propone Llegar a un Complejo Deportivo

A pocos pasos del paradero 350 de Villa Presidente Ríos, está el centro de actividad de un club formado por estudiantes y trabajadores. Un club llamado "Marco Polo". Pero este no es un club como los muchos que a veces son solo timbre y directiva. Este club "Marco Polo" está impulsando la habilitación de un campo deportivo en el corazón mismo de Las Higueras que sirva a todo el sector, incluyendo principalmente las escuelas 33 y 32, cuyos edificios se levantan frente a ese futuro campo.

El campo consta de 400 metros cuadrados donados por la Municipalidad de Talcahuano con fecha 16 de diciembre último. Y para perfeccionar la donación, el club está apurando los trámites de la persona

lidad jurídica al tiempo que el arquitecto Zelada ha levantado los planos, mientras la Municipalidad porteña, especialmente por intermedio del alcalde Ramón Carrasco y el regidor Gonzalo Rivera, aporta camionadas de arena para nivelar la superficie.

El "Marco Polo" necesita la colaboración necesaria para dotar a ese importante sector de un campo deportivo donde volcar los anhelos de un numeroso grupo juvenil y un vasto sector comunitario. En otras palabras, quiere construir un complejo deportivo, con dos multicanchas, local de secretaría y anexos que sirvan para la mañana para la educación física de los niños de las escuelas básicas indicadas así como de la escuela Cor

pus Christi, vecina al terreno; y para las actividades de jóvenes y adultos en horas de la tarde.

Hasta el momento, los personeros del club—todos jóvenes estudiantes del sector—no se lamentan. El Banco Osorno y La Unión facilitará un préstamo y varias industrias, como Lanchalam, Cementos Bio Bio aportarán materiales de construcción que es justamente lo que ellos necesitan. Porque el "Marco Polo" aporta trabajo. Trabajo de sus 199 socios al día en sus cuotas y muchos otros colaboradores.

El "Marco Polo" ha sido recientemente aceptado en la Asociación de Fútbol de Huachipato y competirá con un equipo juvenil y cuatro series infantiles. Como su nombre lo indica el "Marco Polo" es un club viajero. Y justamente este fin de semana realizarán una gira a Valdivia, Corral y Toltén, con equipos de básquetbol, rayuela, pimiento y fútbol. Juan Zachel, Jean Arazo, Bernardo Espinoza, Luis Bustamante, Héctor Miranda y Miguel Valenzuela, sus directores, están ejecutando, con espíritu juvenil, una obra de profundo contenido social, porque se proponen llevar también a Las Higueras conciertos de la orquesta de cámara de la "U", compañías teatrales, en fin, educando y educando a la comunidad.



JUAN ZACHEL, presidente del club, directivos y socios del club "Marco Polo" revisan los planos del arquitecto.

Extracto del diario "Color" en 1972

El gran sueño del Marco Polo

"A pocos pasos del paradero 350 de Villa Presidente Ríos, está el centro de actividades de un club formado por estudiantes y trabajadores. Un club llamado "Marco Polo". Pero este no es un club como los muchos que a veces son solo timbre y directiva. Este club "Marco Polo" está impulsando la habilitación de un campo deportivo en el corazón mismo de Las Higueras que sirva a todo el sector, incluyendo principalmente a las escuelas 33 y 32, cuyos edificios se levantan frente a ese futuro campo. El campo consta de 400 metros cuadrados donados por la Municipalidad de Talcahuano con fecha 16 diciembre último".



EN ESTE terreno bajo, en Las Higueras, el "Marco Polo" proyecta levantar dos multicanchas y sede social con fines comunitarios. La Municipalidad porteña

se cuadró con veintiocho camionadas, pero se necesitan doscientas para nivelar el predio.

Recorte del Diario "Color" 1972, primeros trabajos.

Sergio cuenta que, "el terreno que nos cedió la municipalidad estaba ubicado al costado de la Iglesia Corpus Christi y todos los domingo íbamos a trabajar. Logramos hacer una loza para la sede y cerrar con alambre de púa, estos materiales fueron donados por Inchalam y Cementos Biobío, quienes nos colaboraron cuando fuimos a solicitar ayuda. El sueño nuestro era construir un complejo deportivo, con dos multicanchas, un local para la

secretaria y anexos que sirvieran para la educación física de los niños y actividad de jóvenes y adultos del barrio".

Construcción Sede Deportiva

Para lograr dicho cometido y juntar el dinero necesario para la construcción de la tan anhelada sede deportiva, el Club organizó fiestas y actividades de autogestión.





UN EXITO RESULTO la fiesta organizada por el club Marco Polo, de Villa Presidente Ríos, con el fin de reunir fondos para la construcción de su sede deportiva. Las escenas muestran arriba, el directorio en compañía de la reina, es decir, Hernán Araos (presidente de la rama de básquetbol), Héctor Miranda, Paul Gutiérrez, Marta I, Juan Zuchel, Bernardo Espinoza y Sergio Garrido, y abajo, el abrazo de las reinas: Marta I y Carmen I (1972), durante el acto.

Recorte del Diario "Color" 1972

Pero en 1973 su sueño se vio truncado, ya que el terreno facilitado fue pedido por el municipio "ese año cambió todo, y todo lo avanzado quedó abandonado y el trabajo de muchos se perdió. Pero las ganas de seguir adelante con este club deportivo, social y cultural estaban y no terminaron ahí". Así, los integrantes del Club se organizaron para realizar trabajos voluntarios cerca del sector, Don Sergio recuerda que, "fuimos a pintar el gimnasio techado de la Escuela 33, cortábamos el pasto e íbamos todos, los grandes y chicos, y se limpiaba las canaletas de agua. Además, Juan Zuchel habló con los estudiantes de la Universidad de Concepción y ellos venían a dar-

nos charlas y/o realizar obras de teatro, títeres, etcétera para los niños".

El Club en los '90

Pero en los '90 todo se volvió más difícil para el Club, ya que salía cara la mantención e inscripción de jugadores "y como nosotros teníamos hartas ramas era difícil, así todo se fue deteriorando, porque la gente no pagaba y se desinteresó poco a poco. Por eso, tuvimos que realizar hartos beneficios y/o las celebraciones en la 8va Compañía de Bomberos, pero estar al día en la Asociación fue imposible, hasta que el sueño del Marco Polo se vino abajo", comentó con nostalgia el ex dirigente.



Club Independiente, 1986.



Encuentro entre Sergio y Alejandro, 2017.

Club Deportivo Independiente

Alejandro Torres Ávila, es presidente del Consejo Vecinal de Desarrollo pero también de su Junta de Vecinos. Como activo dirigente de Talcahuano y bien conocido por todos los departamentos municipales, nunca para de

trabajar en pro del beneficio de su comunidad. Por esta razón, se contactó con su viejo amigo "Checho" para que juntos contaran la historia del popular e histórico Club Deportivo del Barrio, El Independiente.



Historia del Club Deportivo Independiente

El Club Deportivo Independiente nace en 1966 en el Barrio y surge de la idea de Arturo Godoy, querido y recordado dirigente del sector, y participaban en la Agrupación Nacional de Deportistas Aficionados de los Barrios (ANDABA). Sergio Enríquez Gutiérrez actualmente tiene 63 años y recuerda al fundador del club con mucho cariño y comenta que, “es un histórico para todos los jóvenes del barrio, siempre estuvo con nosotros; a mí me formó como dirigente desde los 16 años, aprendí mucho de él”. Además, agrega que su madre también lo aconsejó en su formación diciéndole que “si te vas a meter en esto tienes que ser el mejor”, entre risas Alejandro y Sergio recuerdan a

sus progenitoras, quienes fueron muy importantes para lo que son hoy en día.

Aniversario

El “Independiente” festejaba cada año su aniversario en julio, siendo todo un evento para el barrio. Este se celebraba con una fiesta de gala en la Escuela Básica Las Higueras, hasta donde llegaban todos los jugadores, socios y sus familias. Además, en esta oportunidad se elegía la reina del Club. “Todas las series presentaban a su candidata, y en esta ocasión participan activamente las mujeres, quienes les hacían la campaña y ayudaban a elegir su ropa, se esforzaban para que todo resultara bien”, declaró Sergio.

Este club hacía de local, en la cancha ubicada entre las calles Víctor Domingo Silva y Carol Urzúa hacia Carlos Dittborn.

Julio Muñoz Luengo, vecino del sector Alianza, declara que, “el deporte se vivía muy lindo acá, ya que antes existía una cancha aquí mismo, como no estaba la población desde la Escuela Las Higueras hasta Dittborn, los niños, jóvenes y adultos jugaban ahí por el Independiente y Marco Polo todos los sábados y domingos durante todo el día”. Pero esta fue removida en 1984 para construir las casas que hoy pertenecen al sector de Alianza, este fue uno de los lugares intervenidos por el Programa con la Carpeta multiuso y área verde Juan González Huerta - Alianza. Así el “Independiente” queda sin cancha donde jugar de local.

do por el Programa con la Carpeta multiuso y área verde Juan González Huerta - Alianza. Así el “Independiente” queda sin cancha donde jugar de local.



Alejandro Torres, de chaqueta blanca, animando en la celebración de aniversario.



Fiesta de aniversario del Club Independiente, 1987.



Relleno del humedal

“E stábamos sin cancha y en 1986 surge la idea de hacer algo. En ese tiempo Arturo Godoy era el presidente del Club, Domingo Saldías era presidente de la Junta de Vecinos N° 27 y yo era dirigente ante la Agrupación Nacional de Deportistas Aficionados de los Barrios (ANDABA) de Talcahuano. En ese tiempo trabajaba en el Consorcio Maderero en San Vicente y vi que después de los embarques de rollizo salía harta corteza que tenían que botar, así que conversé con el transportista y le comenté la idea de ir a depositarlos en el humedal del barrio, con el fin de rellenar y construir a pulso una cancha. Me comuniqué con Arturo y don Domingo y les pareció una buena idea, desde ese día comenzamos a recepcionar los camiones y varios jóvenes-pertenecientes al club se preocuparon de descargar e ir ubicando lo que traían en el sitio que queríamos”, señaló Sergio.

Agregó que en esos años el presidente de la ANDABA, Enrique Morales, era encargado de Aseo en

la Municipalidad, y también les cooperó con los camiones que recogían tierra o maleza por la ciudad - puerto. “Los camiones traían de todo, hasta piedra, así que todos trabajábamos en un gran “mingaco”, luego nos ofrecieron una máquina para emparejar”, declara Sergio.

Actual Cancha de la Asociación Futil

Domingo Saldías Melgarejo, reconocido dirigente y actor social del Barrio, indicó que, “el humedal luego pasó a ser un problema para toda la comunidad, ya que los matorrales de su alrededor se prestaban para cualquier cosa y en esos años era necesaria para la construcción de la cancha, tanto para los clubes deportivo del sector como para las escuelas. Por esta razón, me conseguí todos los permisos ante el municipio y Carabineros. Al comienzo fueron 402 camionadas y luego fueron otras 300 de tierra y escombros”. Luego la J.J.VV. les regaló los arcos y los autorizó a instalarlo. Así, en 1986 vuelven a tener su anhelada cancha.



Domingo Saldías (Q.E.P.D) visualizando la laguna, actual cancha deportiva, 2016.

Club Deportivo Villa Las Higueras





"VEO QUE EXISTE BASTANTE MOTIVACIÓN EN LAS MUJERES QUE PARTICIPAN EN EL TALLER DE BAILE Y LA ESCUELA DE FÚTBOL FUE TODO UN ÉXITO, CON ESA GENTE PRETENDO SEGUIR TRABAJANDO, YA QUE ESTO ESTÁ RECIÉN COMENZANDO".

Daniel Espinoza, Dirigente Club.

Este es el último club en ser fundado en el barrio, ya que data del año 2012, pero sus integrantes han jugado desde siempre a la pelota, pues son amigos del sector. Daniel Espinoza declara que, "el Club se formó con el fin de materializar la cancha -ubicada en calle Carlos Dittborn, donde actualmente se encuentra la nueva carpeta multiuso- y hacer distintas ramas deportivas, puesto que en esos años también jugaban mujeres. Pero, 15 años antes de que sacáramos la personalidad jurídica realizamos entre todos la construcción de los arcos, las mallas fue un regalo y luego, solo concretamos las rejas para que no se nos escapara la pelota".

Participación en Campeonatos

A pesar que nunca se inscribieron en la Asociación de Fútbol Amateur de Talcahuano, participaron de diversos campeonatos organizados por Luis Valdebenito, que pertenecía al Colodyr, en conjunto con Daniel Espinoza. Pero, debían pagar para ingresar, puesto que jugaban en el Estadio el Morro

y La Tortuga. "Eran campeonatos para empresas mayoritariamente y nosotros éramos los únicos de barrios, así que si me preguntas ese es nuestro mayor logro", recuerda Daniel.

Competencias para Fiestas Patrias

También realizaban competencias para fechas festivas dentro del Barrio, como son las Fiestas Patrias y Navidad, y así el club se hizo más popular entre los vecinos, quienes se fueron inscribiendo y colaborando, "participaban niños de todo el sector Higuera, era lindo ver cómo se utilizaban los espacios", comenta Daniel.

Actualidad

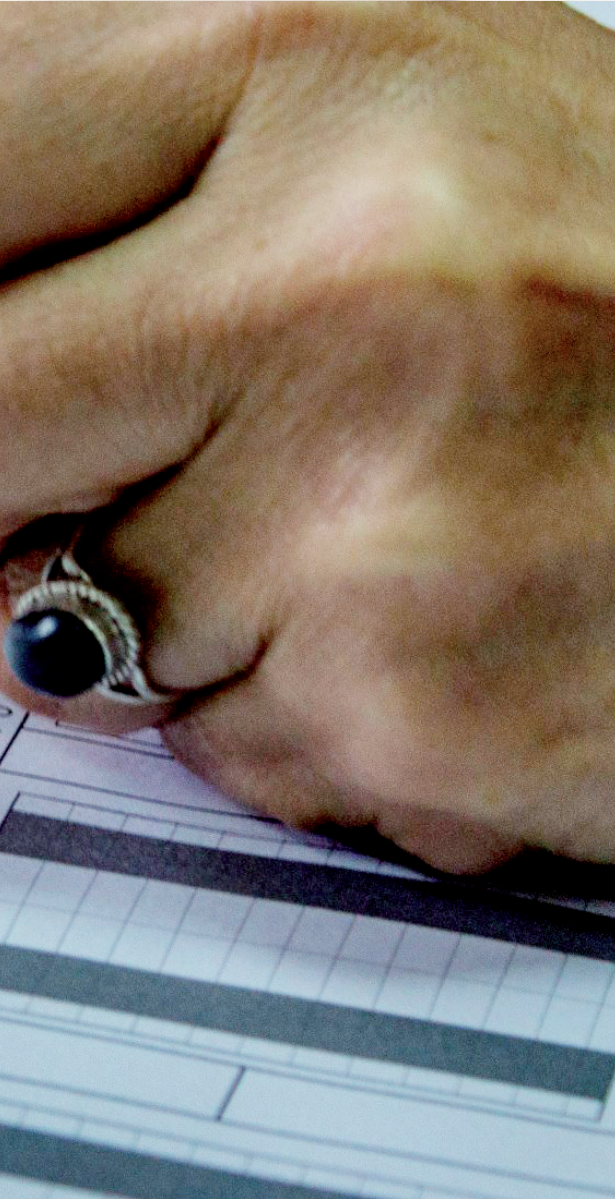
Actualmente los adolescentes dejaron de asistir y los más adultos se fueron a trabajar fuera de la región, pero Daniel Espinoza no pierde las esperanzas de continuar con el Club Deportivo Villa Las Higuera y espera que los nuevos espacios permitan seguir organizándose en pos de un mejor ambiente para los niños.





A PESAR QUE LOS HISTÓRICOS CLUBES DEPORTIVOS YA NO EXISTEN, GRACIAS AL PROGRAMA SE RETOMÓ LA VIDA DEPORTIVA A TRAVÉS DEL FÚTBOL, ZUMBA Y BAILE, GRUPOS QUE PRETENDE CONTINUAR DESARROLLÁNDOSE EN PRO DE LA VIDA SANA Y CONVIVENCIA BARRIAL.





Capítulo IV
Llegada del
Quiero mi Barrio
Construyamos en
conjunto una
nueva visión para
el Barrio



"Recorrido Barrial con representante de JJ.VV y organizaciones sociales"

En Marzo del 2015 llegó el Programa de Recuperación de Barrios al polígono de intervención del sector "Juan González Huerta -Alianza" compuesta por 2 JJ.VV, la N° 27 y N° 26 los cuales no se habían intervenido por más de 30 años en el puerto. Por lo tanto, existía una comunidad un poco decepcionada del sistema público y de lo que se podría realizar. Sin embargo, sus dirigentes estaban muy comprometidos por poder iniciar este proceso de regeneración social y físico del Barrio.

Fase I-2015

Durante los 8 primeros meses de la Fase I, es decir de Marzo a Octubre 2015 se realizaron diversas actividades y talleres de Autodiagnóstico para recoger en conjunto las problemáticas y posibilidades que arrojaba el territorio.

1ra Asamblea

Después de la 1era Asamblea, del 30 de Marzo

del 2015, dónde se presentó oficialmente al equipo Municipal a toda la comunidad y se validó la Obra de Confianza "Reposición de Luminarias a Luminarias LED e instalación de postes peatonales" con más 100 vecinos y vecinas asistentes y preocupados por cómo se iniciaría el Programa en el territorio.

Recorridos Barriales

Posteriormente una de las primeras actividades de Autodiagnóstico fueron los 2 Recorrido Barriales realizados respectivamente el 15 y 16 de Abril 2015, dónde muy entusiasmados acudieron dirigentes de ambas JJ.VV, de Club Deportivo Villa Higuera y vecinos en general. En conjunto con la comunidad se visualizó como una de las problemáticas la gran cantidad de sitios eriazos además de la acumulación de escombros. Estos recorridos implicaron el trabajo de 2 días de este grupo de vecinos con el equipo municipal para detectar en terreno las problemáticas y oportunidades del territorio.



Talleres Autodiagnóstico

Luego para poder construir en conjunto el Plan Maestro se generaron 3 Talleres de Autodiagnóstico realizados durante Mayo del 2015. Éstos organizaron a los asistentes según género y rango etario. Siendo uno de los mayores grupos el de 27 mujeres, todas muy interesadas en discutir sobre su barrio, las cuáles trabajaron en los 3 ejes del Programa: Patrimonio e Identidad, Seguridad y Medio Ambiente. Posteriormente, el 2do grupo participaron 9 varones, los cuáles también dieron su opinión, sobre todo preocupados por la temática de medio ambiente. Finalmente, el último grupo pero no menos importante, el de los niños y niñas, en su mayoría de la Escuela Básica Higueras los que también estaban muy contentos por participar, varios pertenecían al Centro de Alumnos del sector.


Actores Relevantes

Además, por la importancia otorgada a los actores relevantes del Barrio, se les invitó a una sesión individual de Taller de Autodiagnóstico, dónde participaron representantes de Carabineros, del ciclo menor Colegio Corpus Christi, representantes de la 8va Compañía de Bomberos Bomba Huachipato, de CESFAM Paulina Avendaño, de Club Deportivo Villa Higueras, de grupo de Adulto Mayor, Centro de Madres "Unión y Progreso" además obviamente de dirigentes de ambas JJ.VV. En general, todos los actores relevantes coincidieron con las problemáticas urbanas y sociales propuestas por la comunidad.

Piloto Nacional Reducción Riesgos de Desastres - RRD



Talleres directamente vinculados con Piloto Nacional RRD



El Barrio está enmarcado en el Piloto Nacional de Reducción de Riesgos de Desastres por lo tanto se realizaron actividades adicionales de diagnóstico como el Taller Recorrido enfocado en el Piloto de Reducción de Desastres (RRD) realizado en Julio del 2015 en conjunto con el Departamento de Gestión Integral del Riesgo del Municipio. Para esto, se realizó una Introducción básica a los conceptos del Ciclo Riesgos como son las fases de Respuesta, Prevención y Recuperación. Además, se analizaron las amenazas y vulnerabilidades en el Barrio donde la propagación rápida de incendios es una de las amenazas más latentes en el sector.

Otra instancia muy lúdica de aprendizaje y diagnóstico fue el Taller de Juegos de Imaginación de Desastres (RRD) basado en una metodología japonesa y apoyado nuevamente por el equipo del Departamento de DGIR, realizada en Agosto del 2015. Instancia donde mediante un juego de roles, se les insto a imaginar una historia donde una familia de Higueras sufría un siniestro, para que ellos

indicaran cuáles serían las formas de acudir y salvarla mediante el relato de una historia.

Hito Inaugural

El 28 de Mayo del 2015 se generó una actividad clave dentro del desarrollo del Programa, la cual fue el Hito Inaugural con la asistencia de las autoridades a nivel local y de la Seremi del Ministerio de Vivienda y Urbanismo. Esto provocó que se generará el primer lazo de trabajo con la Escuela Básica Higueras, D-505 y su directora, Sra. Sara Rebolledo, pues fue la 1era instancia en que se ocupó el gran salón denominado "Patio Cubierto" inicio del gran trabajo colaborativo de este actor relevante con el Programa.

Conformación CVD - Provisorio

Otra actividad importante, fue la conformación del CVD provisorio en Julio de ese año, el ente social que representa la Comunidad, aunando ambas juntas de vecinos para trabajar formalmente con el Programa durante estos tres años.

Necesidades y oportunidades del barrio

Para llegar a un consenso de las problemáticas y oportunidades detectadas por la comunidad, el equipo municipal y la visión comunal realizaron un taller denominado “Diagnóstico Compartido” el cual persiguió aunar todas las visiones. se definieron en conjunto las problemáticas relacionadas con los 3 ejes desarrollado en el Programa: Medio Ambiente, Patrimonio e Identidad y Seguridad con el énfasis del Piloto Reducción de Riesgos de Desastres (RRD).

Medio Ambiente

En cuanto a la línea de Medio Ambiente, existían muchas potencialidades en cuanto al manejo cultivable de los antejardines, y al alto interés de la comunidad por este tema, lo cual se podía replicar en sus espacios públicos lo que se visualiza pues ellos tienen este espacio muy cuidado y con un buen manejo de la vegetación. Siendo un aspecto positivo el cultivo de especies medicinales y/o

comestibles, ámbito que se podría potenciar aún más con la población adulta mayor del Barrio, que tiene interés en esto.

Grandes superficies de área libre

Por otra parte, después de los diagnósticos se llegó a la conclusión de la existencia de las grandes superficies de áreas libres dejadas en el momento de la creación de la Villa Presidente Ríos y pensando que se urbanizarían en algún momento por el Estado pero estas no se lograron cristalizar en estos 40 años, esto ha generado una desmotivación de los vecinos y vecinas. Además, desde su proyección como áreas verdes y como no se constituyeron en su momento, estas se adecuaron como vías de circulación vehicular, como el área libre del pasaje Bombero Capitán Sandoval o Víctor Domingo Silva. También, el sector frente a la Escuela Básica Las Higueras y Escuela Básica Huachipato, ocupado actualmente como cancha de fútbol.



“Acumulación de residuos domiciliarios y escombros en áreas libres en espacios públicos”.



Comunidad con larga permanencia en el barrio



Identidad y Patrimonio

En el eje de Identidad y Patrimonio, el Programa en conjunto con la comunidad diagnóstico los grandes cambios sociales que se dieron desde que se fundó el sector, siendo en un principio familias jóvenes y de mediana edad, las cuáles tenían un lazo social muy fuerte pues, compartían el lugar de trabajo, centro educacional, es decir tenían espacios y encuentros comunes. Sin embargo, a lo largo del tiempo y por el ciclo natural de la vida, los padres envejecieron sus hijos crecieron y emigraron, dejando a sus padres, ahora adultos mayores un poco más solos en el barrio. La llegada de nuevos vecinos, arrendatarios o nuevos propietarios, también provocó que se diluyeran los lazos de confianza.

Convivencia Vecinal

En cuanto a la convivencia vecinal, fue vital revi-

talizar los antiguos lazos sociales del barrio, reforzando estos lazos existentes y haciéndolos transversal a todos los rangos etarios. Esta asociatividad, debería reflejarse en la reacción de unidad y de cooperación para el proceso de recuperación barrial.

Reforzar sentido de Identidad

Los niños y jóvenes del Barrio necesitaban espacios de acuerdo a su edad. Por esta razón, se hacía necesario reforzar en ellos el sentido de Identidad para que pudieran sentirse empoderados y no tuvieran que salir fuera de él para buscar instancias de entretención y compañía. Lo anterior, ayudaría a que los jóvenes se interesaran en el trabajo que realizaba el Programa, así a futuro podrían comprometerse con los proyectos que se iban a realizar, tanto en el Plan de Gestión Social como el Plan de Gestión de Obras.



Riesgos propagación rápida de incendios.





Seguridad - Piloto Nacional Reducción de Riesgos de Desastres (RRD)

En relación a la Seguridad del Barrio, existían bastantes áreas intermedias, los cuáles eran focos de delincuencia y drogadicción, pero también contaban con una alta cantidad de vecinos y vecinas preocupados por mejorar su situación integral de seguridad.

Riesgo propagación rápida de incendios

Desde el eje de Seguridad con el enfoque de Reducción de Riesgos de Desastres el problema detectado participativamente fue la vulnerabilidad de las viviendas al estar agrupadas de forma de "tren de edificación continua" lo que conllevaba el riesgo de propagación rápida de incendios, aumentado por la antigüedad de los sistemas eléctricos, falta de mantención de los grifos en los pasajes y vías en mal estado desconectadas, lo que disminuía el acceso fluido de ambulancias y camiones de emergencia.

Tránsito hacia zonas seguras

En este eje, la gran cantidad de espacios libres

son también una oportunidad para los habitantes de otros sectores de Higueras y Talcahuano, pues tras una emergencia tras un terremoto y/o tsunami estos puedan recibir al resto de la ciudadanía hacia las zonas seguras del territorio ubicadas en el cerro la U., considerando una zona segura con una altura de 30 ms. a nivel del mar.

Alta cantidad de sitios eriazos

Otra problemática hallada en el eje de Seguridad, fue la gran cantidad de sitios eriazos, los cuáles eran focos de delincuencia y drogadicción, con muy baja apropiación y uso de la comunidad, por su mala iluminación y bajo control visual. Esto aumentaba la percepción de inseguridad en el barrio, pues muchos vecinos y vecinas tenían miedo de pasar por estas áreas libres. Sin embargo, una de las grandes oportunidades fue la condición legal de estos pues eran Bienes Nacionales de Uso Público (BNUP) a ser administrados por el Municipio de Talcahuano.





OBRAS COMPRENDIDAS EN EL PGO (Plan Gestión de Obras)

- 1 REPOSICIÓN DE LUMINARIAS PÚBLICAS A ILUMINACIÓN LED E INSTALACIÓN DE POSTES PEATONALES. INICIATIVA PISO N°14. POTENCIANDO A NUESTROS DIRIGENTES FORTALECIENDO NUESTRO BARRIO.
- 2 HERMOSEAMIENTO ÁREA VERDE CAPTAN BOMBERO SANCOVAL. INICIATIVA PISO N°13 (2000 M2) PISO N°15. INSTALANDO CAPACIDADES FORMANDO UNA COMANDOS RESIDENTE PREPARADA PARA LA EMERGENCIA.
- 3 CARPETA MULTUSO Y ÁREA VERDE JUAN GONZÁLEZ HUERTA ALIANZA. EN LA PLAZA DE SAN MARTÍN PISO N°12. FORTALECIENDO EL ORGANIZADO DEL COMITÉ FORTALECIENDO NUESTROS VINCULOS.
- 4 HERMOSEAMIENTO ÁREA VERDE RECREATIVA PARA EL LEGADO DE LAS HIGUERAS. EN EL CORREDO 2000 M2 PISO N° 14. FORTALECIENDO NUESTROS LAZOS AREA RECREATIVA DEL BARRIO.
- 5 DISEÑO DE INGENIERIA PARA PROYECTOS DE PAVIMENTACIÓN EN EL BARRIO. INICIATIVA PISO N°12. CREANDO CONCIENCIA AMBIENTAL CUIDAMOS NUESTRO ENTORNO.

AGENDA PARALELA (BÚSQUEDA DE FINANCIAMIENTO)

A	BORDE PEATONAL DANIEL SÚNICO.	C	PLAZA CARLOS DITTBORN.
B	ÁREA VERDE LUIS CAPPANERA Y CAPTÁN ENDS.	D	REPOSICIÓN PLAZA JOSÉ DE SAN MARTÍN.



Concreción de un Plan Maestro para el Barrio, El barrio que soñamos...

Gracias a todas estas herramientas, se logró construir con la comunidad, el Municipio y el Ministerio de Vivienda y Urbanismo una Imagen Objetivo y Plan Maestro de Recuperación para este antiguo sector de Higueras, soñando en conjunto cuál sería la carta de navegación para los siguientes 3 años de intervención del Programa:

“Barrio alegre, unido, organizado, seguro y accesible, cuyos adultos mayores sean valorados, con niños y jóvenes que tengan identidad barrial y cuenten con espacios públicos destinados al en-

cuentro vecinal y que estén preparados para la emergencia”.

Esta visión concretamente dio origen a 5 proyectos del Plan de Gestión de Obras (PGO), siendo proyectos que correspondían a áreas verdes, circulación y obras complementarias, vinculados integralmente a 5 Proyectos del Plan de Gestión Social (PGS), siendo actividades, iniciativas, talleres y/o proyectos sociales que fortalecieran el lazo social del sector y la integración, cuyos nombres se detallan en el siguiente cuadro:



	PLAN DE GESTIÓN DE OBRAS - PGO	PLAN DE GESTIÓN SOCIAL - PGS
1	Reposición de Luminarias Públicas a Iluminación LED e Instalación de postes peatonales	Potenciando a nuestros dirigentes fortalecemos nuestro Barrio.
2	Hermoseamiento Área Verde Capitán Bombero Sandoval	Instalando capacidades formamos una comunidad resiliente preparada para la emergencia.
3	Carpeta Multiuso y Área Verde Juan González Huerta - Alianza	Fomentando el desarrollo del deporte fortalecemos nuestros vínculos.
4	Hermoseamiento Área Verde Recreativa para el legado de las Higueras	Fortalezcamos nuestros lazos multigeneracionales del Barrio.
5	Diseño de Ingeniería para proyectos de Pavimentación	Creando conciencia ambiental cuidamos nuestro entorno.

En Octubre del 2015, se suscribió todo este trabajo mediante el "Contrato de Barrio" suscrito entre el Consejo Vecinal de Desarrollo de Barrio Juan González Huerta Alianza, la Secretaría Regional

Ministerial de Vivienda y Urbanismo de la Región del Biobío y la Ilustre Municipalidad de Talcahuano. Estos planes de Gestión de Obras y Social se describirán en los siguientes capítulos de este Libro.





Capítulo V

Intervención física y Social del Barrio

“Hermoseamiento área verde Capitán Bombero Sandoval”



Conformación de Comité de Emergencia Barrio JGH-A



Federico Elton



Hector Brañas



Vinculación clave con 8va Compañía de Bomberos, Bomba Huachipato



“Instalando capacidades formamos una comunidad resiliente y preparada para la emergencia”



Integración Escuela Básica Higueras D-505



Inauguración parque de honor a Bombero Mártir

“Hermoseamiento área verde Capitán Bombero Sandoval”



Antes



Después





"Gran instancia de diseño participativo entre vecinos, vecinas y Programa"

Proceso participativo de Obra

Posterior a la licitación del proyecto, durante el 2017 el CVD realizó conjuntamente con otros actores relevantes como integrantes de la Escuela Básica Higuera D-505, acompañados del equipo Municipal, Dirección de Construcciones del Municipio y Secretaría Regional Ministerial de Vivienda y Urbanismo de la Región del Biobío las visitas de obra para este parque durante el 0%, 40%, 70% y 100% dónde pudieron dar cuenta de los avances del proceso para informar al resto de la comunidad.

Descripción de la obra

(sacar párrafo con la Ejecución)

Este nuevo espacio público de 4534,99 mt² considera:

- Espacio de encuentro hacia zona segura ubicada en cerro la U.
- Plaza dura o cívica para actividades masivas significativas, tales como Celebración Día de la

Madre, Padre, Fiestas Patrias, Navidad, Día del Niño, alcanzando hasta 300 personas reunidas en el lugar.

- Sectores integrados para distintas generaciones con juegos infantiles y máquinas deportivas para adulto mayor.
- Zona de picnic con mesas de ajedrez y ping-pong en obra.
- Circuito de 6 letreros con señalética educativa que promueve la Reducción de Riesgos de Desastres elaborados por el Departamento Gestión Integral de Riesgo del Municipio (DGIR).

Proyecciones para la obra

De esta forma, el parque "Hermoseamiento área verde Capitán Bombero Sandoval" consolidó uno de los sitios eriazos más grandes y relevantes del polígono de intervención, el cual permaneció así por más de 30 años. Esto, pues era un entorno urbano muy anhelado por la comunidad. Así, este parque es una plataforma física de vinculación de

los distintos actores relevantes del barrio vinculados con la Reducción de Riesgos de Desastres como: ambas JJ.VV N° 27 y N° 26, la Escuela Básica Higueras D-505, 8va Compañía de Bomberos - Bomba Huachipato y el municipio.

Desde ahí, fue fundamental el apoyo de la Escuela Básica Higueras D-505 al Programa, otorgando espacios de reunión para la comunidad y los estudiantes, demostrando así que los equipamientos educativos al estar insertos en un barrio, se en-



" Proceso de obra durante el 2017 con dirigentes de CVD, contraparte Seremi Minvu, Dirección de Construcciones del Municipio y Escuela Básica Higueras D-505"



“CVD, J.J.VV Alianza y equipo docente de Escuela Básica vinculados para seguir trabajando por la mejora integral de su barrio”

cuentran también al servicio de la comunidad y se necesita un trabajo vinculante todas las organizaciones sociales del sector.

La construcción de este sueño ha otorgado unos nuevos aires de revitalización al sector, con los

adultos mayores caminando por el parque, o padres cuidando a sus hijos y enseñándoles a andar en bicicleta. La comunidad siente que este entorno urbano permanecerá por siempre, y por lo tanto es vital seguir haciendo uso permanente de él.

Señalética Informativa sobre Reducción de Riesgos de Desastres

Asimismo, este es uno de los primeros espacios públicos de Chile en contener una señalética informativa preventiva en torno a la educación sobre la Reducción de Riesgos de Desastres (RRD) elaborado en conjunto con el Departamento de Gestión Integral del Riesgo (DGIR).

Los temas de la señalética tratan sobre los Terremotos o Sismo, Tsunami, Kit de Emergencia entre otros, conceptos presentados en las 3 Caravanas de Seguridad realizados entre el Programa Quiero mi Barrio de Talcahuano, este departamento municipal y la Escuela Básica Higuera D-505.



"Señalética informativa inédita para espacio público en el ámbito de RRD"

"Nueva señalética llama profundamente atención a niños y niñas del Barrio"



“Instalando capacidades formamos una comunidad resiliente y preparada para la emergencia”

Piloto Reducción de Riesgos de Desastres

Este plan de gestión fue uno de los más importantes para el barrio e inédito pues implicó la integración del ámbito de Reducción de Riesgo de Desastres en el Programa, mediante la generación de un Plan Piloto a nivel Nacional. En este participaron 4 barrios de Valparaíso, 4 de Constitución, 1 de Valdivia y 1 de Talcahuano, siendo el elegido Barrio Juan González Huerta - Alianza, donde se incorporó en la elaboración de los Planes Maestros de Recuperación de Barrios los conceptos sobre Reducción de Riesgos de Desastres, generación de medidas de prevención y mitigación de emergencias de tipo físico y social en estos barrios seleccionados.

Vinculación de actores locales

El desarrollo de este PGS destacó a nivel nacional por la integralidad que tuvo involucrando a los distintos actores vinculados con el riesgo en el Barrio, como 8va Compañía de Bomberos del Cuerpo de Bomberos de Talcahuano “Bomba Huachipato” y Escuela Básica Higuera D-505, lo que produjo reconocimientos a nivel internacional, intercambios de experiencias entre regiones, y que este proyecto saliera en la edición de la Recopilación de Buenas Prácticas de Seguridad, Quiero mi Barrio.

Mes del Riesgo en el Barrio

A fin de crear una red de actores locales vinculados a este tema, se generó el “Mes del Riesgo del Ba-

rrío”, durante Octubre y Noviembre del 2016, instancia que formó a los delegados y delegadas de pasajes sobre ámbitos como “Talleres de Primeros Auxilios” “ Uso y Manejo de Extintores” realizados por los propios bomberos voluntarios de la 8va Compañía de Bomberos - Bomba Huachipato. Asimismo, gracias a la gestión multisectorial, el Departamento de Gestión Integral del Riesgo (DGIR) y Centro de Alerta Temprano CATOE del Municipal dictaron “Prevención de Riesgos al interior del Hogar” y “Taller básico de Conceptos sobre Ciclo de Riesgo” en dependencias de la Escuela Básica Higuera D-505.

Creación Comité de Prevención y Emergencia del Barrio JGH-A

Toda esta formación dio pie para iniciar el 2017 un trabajo colaborativo entre los nuevos delegados de pasajes, el equipo municipal, la 8va Compañía de Bomberos “Bomba Huachipato” y el Departamento de Gestión Integral del Riesgo Municipal, generando una serie de reuniones de trabajo y coordinaciones para conformar un Comité que elaborara su propio Plan de Evacuación Familiar, Vecinal y Barrial.

Toda esta formación dio pie, para iniciar el 2017 un trabajo colaborativo entre estos diferentes actores asociados a la Reducción de Riesgos de Desastres, realizando una serie de reuniones y coordinaciones para conformar finalmente un “Comité de Prevención y Emergencia” del Barrio Juan González Huerta - Alianza, el cual elaboró su propio Plan de Evacuación Familiar, Vecinal y Barrial.



"Una de las primeras capacitaciones del Comité realizada por voluntarios de la 8va Compañía de Bomberos"





"Primeras reuniones de trabajo con delegados de pasajes para definir Amenazas y Riesgos del Barrio"



"Delegados de pasajes siendo capacitados por voluntarios 8va Compañía Bomberos Bomba Huahipato"



MiBarrioPop

Para mayor información e inscripción llama al 600 212 7296 o a tu correo electrónico a mi@barriopop.com.ve



Proyecto "Quiero Mi Barrio" es reconocido en Londres

El premio al Logro en la Transformación dirigida por la Ciudad, organizado por Financial e International Finance Corporation (IFC) con apoyo de Alianza de las Ciudades en la ciudad de Londres, Inglaterra. Este premio reconoció a Talcahuano como una ciudad que ha demostrado un progreso tangible hacia una reforma integral en el área de Gobernanza.

MI BARRIO POP es un proyecto de transformación social y ambiental que busca mejorar la calidad de vida de los habitantes del Barrio de Talcahuano, Valparaíso, Chile. El proyecto se centra en la implementación de soluciones innovadoras para mejorar la calidad de vida de los habitantes del Barrio.

El premio al Logro en la Transformación dirigida por la Ciudad, organizado por Financial e International Finance Corporation (IFC) con apoyo de Alianza de las Ciudades en la ciudad de Londres, Inglaterra. Este premio reconoció a Talcahuano como una ciudad que ha demostrado un progreso tangible hacia una reforma integral en el área de Gobernanza.



TRANSFORMATIONAL BUSINESS CEREMONY AND CONFERENCE

... and Disruptive Technologies to Boost Sustainable Solutions

Reconocimiento internacional en Londres

Todo este trabajo colaborativo articulado coherentemente entre los diferentes actores del Barrio, permitió que este Plan de Gestión Social y su obra asociada "Hermoseamiento área verde Capitán Bombero Sandoval" fuera seleccionado dentro de los 5 mejores proyectos a los "Premios al Logro en la Transformación dirigida por la Ciudad" organizado por Financial e International Finance Corporation (IFC) con apoyo de Alianza de las Ciudades en la ciudad de Londres, Inglaterra. Este premio reconoció a Talcahuano como una ciudad que ha demostrado un progreso tangible hacia una reforma integral en el área de Gobernanza.

Conferencia de Transformacional de Negocios - Hilton London Bankside

Para recibir el galardón viajaron en junio 2017 a Inglaterra Henry Campos Coa, alcalde de la ciudad puerto, Gladys Gutiérrez Nancabil, del Departamento de Gestión Integral del Riesgo, DGIR, el encargado nacional urbano del Programa Recuperación de Barrios del Ministerio de Vivienda y Urbanismo, Antonio Fritiz, quienes participaron de la Conferencia. En esta se reunieron líderes y alcal-

des quienes debatieron sobre los diferentes parámetros de reforma de una ciudad como Ambiente, Social, Gobernanza, Economía y Servicios.

Entrega Kit de Emergencia a delegados y delegadas de pasaje

En el ámbito local y dentro del contexto de una emergencia climática, las autoridades entregaron los Kits de Emergencia a cada integrante del "Comité de Prevención de Emergencia" además del equipamiento para ambas JJ.VV. Esto, marcó un hito para la comunidad y para la región, pues fue uno de los primeros barrios en estar preparados para la emergencia con un equipamiento tan específico.

El equipamiento está compuesto por: una chaqueta reflectante con el logo del Proyecto de Gestión Social, un casco, un silbato de emergencia, botiquín, linterna con luz LED y autonomía de 6 hrs., y un sticker "Vecino preparado para la Emergencia" que los identifica como delegado o delegada dentro de su pasaje. Asimismo, ambas sedes vecinales, JJ.VV N° 27 y N° 26 quedaron implementadas con: una silla de ruedas, tabla espinal, megáfono, linterna, pito, botiquín y férulas.



"Comité de Prevención muy motivados para continuar con trabajo en relación a RRD"

1er Simulacro de Incendio

Todo este equipamiento les otorgó más herramientas para potenciar sus capacidades, de esta forma en Agosto 2017 y por la visita de la Agencia de Cooperación Internacional del Japón JICA y una delegación de bomberos de la ciudad de Kobe, Japón, el Comité en conjunto con la 8va Compañía de Bomberos, Bomba Huachipato, realizó el 1er Simulacro de Incendios en el Barrio. Como ese mis-

mo día había fuertes lluvias, decidieron realizarlo al interior de la Escuela Básica Higuera D-505 involucrándola una vez más como actor relevante del Programa. Asimismo, el Comité evacuó al alumnado sin saber este que era un ensayo, lo que se realizó de manera expedita y fluida y muy bien evaluada por la delegación japonesa, otorgándole al Comité más señales de todo el buen trabajo que han realizado a la fecha.

Participación del Comité

En Seminario "Bokomi: Actividades de Gestión Comunitaria ante desastres" en Agosto 2017 el cual conto con la presencia de bomberos de la Ciudad de Kobe, Japón. Además en el Seminario de Red Humanitaria RRD de la Universidad de Concepción en Octubre de ese mismo año. Cabe señalar también el gran aporte en el barrio, con la presencia del Comité en la 3era Caravana de Seguridad y Encuentro de Vida Sana ambos organizados por la Escuela Básica Higuera D-505 en Noviembre en el barrio.

Así, se logró organizar y empoderar a un grupo permanente de delegados y delegadas de pasajes, quienes están preparados y preparadas permanentemente para enfrentar una emergencia. Además, se han logrado hacer parte de los contenidos relacionados con las temáticas RRD en su propio relato del día a día.

Integración de redes y actores locales

8va Compañía de Bomberos Bomberos de Huachipato

En este mismo contexto, ha sido clave la integración de redes y actores locales tomando un rol estratégico, potenciándose los recursos y creando una sinergia colectiva en el Barrio como 8va Compañía de Bomberos - Bomba Huachipato, quienes han tomado un rol más participativo con la comunidad. Así, ellos mismos los han hecho parte, ya nos los visualizan como un ente externo, sino como parte de, logrando crear vínculos de comunicación mucho más rápidos y fluidos.

Escuela Básica Higuera D-505

Otro actor fundamental en este eje es la Escuela Básica Higuera D-505, un espacio educativo que

logró ser una plataforma de articulación de ambas J.J.VV. tomando un puesto clave en la temática de Reducción de Riesgos de Desastres y las distintas problemáticas que afectan al sector como Seguridad, Medio Ambiente, Salud entre otros. De esta forma, gracias a esta primera vinculación con el Municipio el Departamento de Gestión Integral del Riesgo - DGIR, se acercó a la Escuela con una formación permanente en Reducción de Riesgos, incluyendo en su malla curricular un refuerzo de contenidos referidos a Seguridad, con el Proyecto "Fortalecimiento Integral en Gestión del Riesgo" para el 4to Básico, año 2015, quienes participaron de una clase experimental. Cabe mencionar, que los actuales estudiantes de 6º básico, serán la primera promoción que al egresar de Octavo año, recibirán junto a su licencia, un certificado que los acreditará como estudiantes capacitados en Gestión del Riesgo de Desastres.

Caravanas de Seguridad

Por otra parte, esta comunidad educativa se ha hecho muy presente en este proceso de integración del Riesgo de Desastres pues ha realizado en conjunto con el DGIR 3 Caravanas de Seguridad, instancias de profundo y práctico aprendizaje en relación a esta temática. Desde ahí, ha sido muy interesante valorizar la evolución de gestión de la Escuela, desde el 2015 dónde fue este Departamento en conjunto con otros del municipio, con alrededor de 30 funcionarios municipales quienes realizaron esta Caravana. Posteriormente, gracias al fortalecimiento de la Escuela, en Octubre 2017 fueron los propios alumnos quienes realizaron los módulos explicativos al resto de sus compañeros. Cabe agregar que por ese motivo, los stands más representativos como "Mochila de Emergencia y Explicación de Conceptos" fueron invitados a la 1era Caravana Regional desarrollada en Octubre del 2016 en el Liceo Almirante Pedro Espina Ritchie A-21.



"Sra. Enna Tobalias integrantes del Comité explicando como utilizar férulas en 3era Caravana de Seguridad"



"1era Caravana desarrollado por equipo municipal con Escuela Básica Higuerras en Octubre 2015"

Intercambio de experiencias con barrio en Valparaíso



Como consecuencia de este trabajo en red, en noviembre del 2017, uno de los 4 barrios intervenidos a nivel nacional con este mismo piloto, Valparaíso invitó al "Comité de Prevención y Emergencia del Barrio JGH-A" a participar en un intercambio de experiencias en relación a la Reducción de Riesgos de Desastres (RRD) en esa ciudad. Como parte de este viaje, participaron en el Seminario "Ciudades Sostenibles y Calidad de Vida, Desafío en la Gestión Riesgos y Desastres" realizado en la Facultad de Ingeniería, Pontificia Universidad Católica de Valparaíso.

En este viaje, los integrantes del Comité conocieron otro barrio intervenido por el Programa, dando

cuenta sobre la optimización de los recursos, además de los avances obtenidos a la fecha, conociendo una realidad muy distinta a la de Higuera, Talcahuano.

Visita de delegación de Valparaíso en Talcahuano

Cuando la delegación porteña llegó a Higuera, el "Comité de Prevención y Emergencia del Barrio JGH-A" pudo dar cuenta de la gran organización porque planificaron la recepción de la delegación, además de un recorrido barrial con el enfoque de RRD. El Comité demostró la red solidaria y de ayuda de emergencia que lograron crear, el conoci-



"Comité de Prevención y Emergencia recorriendo barrio de los cerros de Valparaíso también parte del Piloto Nacional de Reducción de Riesgos"



“Parte de cerros Merced, Las Cañas, El Litre y la Cruz afectados por incendios 2015”



“Comité participando en Seminario Ciudades Sostenibles y Calidad de Vida, Valparaíso”

miento que posee vinculado a la RRD además de la implementación de kits de emergencia que cuentan con delegado y delegada de pasaje además de ambas sedes vecinales.

Otro aspecto a considerar, fue que es una de las primeras veces que sale un grupo de vecinos y vecinas del Programa Quiero mi Barrio de Talcahuano a otra Región del país.

Barrio Valparaíso en Higueras

Otro aspecto a considerar, es uno de las primeras

veces que salió una parte de los vecinos y vecinas a otra Región del país, y con este intercambio de experiencia se dieron cuenta del potencial y la consistencia del vínculo que poseen con las organizaciones externas. Esto, por el trabajo en red que se ha realizado con la 8va Compañía de Bomberos, la Escuela Básica Higueras D-505, el Departamento de Gestión Integral Riesgo Municipal. Asimismo, con la alta calidad de la red humana que tiene el Comité, lo cual se ha demostrado a través del empoderamiento de cada uno de los delegados.

“Hermoseamiento Área verde recreativa para el Legado de las Higueras”



Este bien nacional de uso público se ocupaba hace años como espacio deportivo para la Asociación de Fútbol de Talcahuano.



Además incluyó la puesta en valor del patrimonio e identidad del barrio mediante la creación de mosaicos realizadas por las Mosaiqueras del Barrio y murales históricos.





“Fortalezcamos nuestros lazos multigeneracionales del Barrio”



Este Plan de Gestión Social promovió diversificar esta posibilidad mediante la realización de actividades masivas como Celebración Fiestas Patrias 2017.



La construcción de este parque persigue conectar el barrio con el resto de Higueras mediante un circuito peatonal que contiene los mosaicos con la historia del sector.

“Hermoseamiento Área verde recreativa para el Legado de las Higueras”



Antes



Después





“Representantes de grupo de trabajo explicando al resto de sus vecinos y vecinas que deseaban para su parque”

Diseño Participativo

La primera semana de Diciembre 2015, se realizó el último taller de diseño participativo, instancia que congrego a diversos grupos etarios para generar la discusión sobre el destino de este espacio público.

Así, mediante un trabajo colaborativo de creación colectiva propusieron un parque pudiera por una parte ser un espacio de encuentro familiar, revalorizando la historia y patrimonio de Higueras, ya que aquí se emplazaba el antiguo humedal antes descrito.

Por otra, cobijar el uso futbolístico que por tantos domingos ha resguardado a los fanáticos de este deporte en la ciudad-puerto. De esta forma, se fueron plasmando todas estas intenciones en las maquetas de diseño, lo que dio forma al proyecto finalmente construido.

Descripción de la Obra

Este nuevo espacio público de 3260.72 m² considera:

- Espacio de encuentro hacia zona segura ubicada en cerro la U.

- Paseo Memorial que vincula al barrio con el resto del territorio las Higueras.
- Memorial constituido por 4 mosaicos alusivos al patrimonio del Barrio.
- Diferentes zonas de máquinas de ejercicios y juegos infantiles.
- Plaza dura para realizar actividades masivas como Navidad, Fiestas Patrias.
- Estructura tipo “parrón” para albergar exposiciones y/o actividades.
- Reja de protección para uso de cancha de fútbol.

Proyecciones para la obra

La consolidación de este nuevo entorno urbano que integra mediante el Paseo Memorial en sus pisos los mosaicos elaborados por el grupo de mujeres “Las Mosaiqueras” potenciara el uso intensivo de este lugar, gracias a la nueva vinculación peatonal del barrio con el resto del territorio de las Higueras y sus equipamientos de servicios.

Además este nuevo parque complementa y potencia el espacio urbano denominado "Cancha Colo-Colo" o "Cancha CORVI" el cual es usado intensamente por la Asociación de Fútbol de Talcahuano (ASOFUTAL).

Mosaicos de Paseo Memorial

Así, tras los diseños participativos se llegó a la conclusión de consolidar el sitio que está a un costado de la cancha, mientras que se espera normativamente que cambie su uso de suelo, de la "explanada deportiva", creando un parque recreativo que contenga un paseo memorial, el cual tenga un re-

corrido de mosaicos ligado a la Identidad del Barrio. Este espacio público complementará la actividad deportiva realizada hace más de 20 años a un costado de este sitio libre, denominado popularmente como "Cancha del Colo-Colo".

El Árbol de la Higueras

Este diseño revaloriza la historia del Barrio vinculada al antiguo Fundo Las Higueras, donde existían un sinnúmero de árboles de este tipo, además de sauces, los cuales marcaban el acceso a este sector desde Avenida Critobál Colón.

Proceso Participativo de la Obra



"Visita con dirigentes 0% y 70% para conocer avances de obra"



Parque Legado de Las Higueras finalizado con instalación de Mosaicos



Industrias

Este mosaico revela el origen del sector relacionado a los inicios de la industria siderúrgica CAP-ACERO, y su desarrollo posterior en el sector con la imagen de los Altos Hornos.

Cruce Higueras

Esta imagen recuerda la existencia de un antiguo cruce al acceso de Higueras que marcaba el ini-

cio al antiguo fundo mediante una línea de tren y una arboleda.

Humedal

Este diseño recupera la historia del antiguo humedal, del cual ya no existen fotos y que se ubicaba donde hoy se construyó "Hermoseamiento área verde recreativa para el Legado de las Higueras". La comunidad lo recuerda con nostalgia pues era un sector dónde se fabricaban botecitos y los niños navegaban por él, además de la flora y fauna existente.

PGS

“Fortalezcamos nuestros lazos multigeneracionales del Barrio”

Este Plan de Gestión fue una de las claves de intervención pues recuperó la historia del Barrio antes descrita en capítulos anteriores mediante la generación de proyectos para fechas importantes. Estos atrajeron gran cantidad de vecinos y vecinas, antiguos y nuevos, lo que permitió estrechar o formar nuevos lazos en ambientes de sana y plena convivencia vecinal.

Celebración Día del Niño/a

Una de las actividades que logró gran impacto fue la Celebración del Día del Niño, retomándose una celebración que no se hacía hace muchos años en el sector por 2 ocasiones consecutivas los años 2016 y 2017 respectivamente.

2016

Así, el 2do año de intervención se realizó en el actual parque “Hermoseamiento área verde Capitán Bombero Sandoval”; con el objetivo de incentivar la apropiación de estos espacios públicos. A pesar del frío de Agosto, la actividad congregó a más de 200 personas, no sólo dentro del polígono de intervención sino del resto del territorio Las Higueras.

2017

El año 2017, como se estaban construyendo varios de los parques contemplados en el Contrato de Barrio, se decidió realizar la actividad al interior de la Escuela Básica Higueras. Nuevamente contó con una gran participación vecinal, sobre



Más de 200 personas se congregaron en el futuro parque Hermoseamiento área verde Capitán Bombero Sandoval.



"El barrio se volvió de nuevo a llenar con las risas y gritos de alegría de los niños y niñas"



"Hermosa instancia familiar para todos los integrantes de la familia de Higuera"

todo de niños entre 1 y 9 años. Destacándose además la participación de los dirigentes del CVD

y algunos integrantes del "Comité de Prevención y Emergencia".

Celebración de Fiestas Patrias

Se decidió realizar la celebración de Fiestas Patrias 2 años consecutivos pues también era algunas de las actividades importantes celebradas antiguamente en el sector. Para eso el año 2016, se realizó la celebración en el hoy actual sitio de la "Carpeta Multiuso y área verde Juan González Huerta - Alianza", donde participó el grupo de "Mujeres de Zumba" mediante un número de cueca, además de la pareja Madre-Hijo, de Lidia Cid y Marcelo Verdugo. La instancia vecinal contó además con la presentación de danzas rapanui del grupo Guías-Scout Manutara, y diversos juegos típicos realizados por el CVD.

Año 2017

Ese año los dirigentes y dirigentas del Consejo Vecinal de Desarrollo se empoderaron más con la actividad, gracias a su experiencia anterior logrando realizar nuevamente una gran actividad masiva con la asistencia de 150 personas aproximadamente. Esta vez, también contó con el vital apoyo del "Comité de Prevención y Emergencia" quiénes se hicieron cargo de la seguridad y logística general del evento. Además de los característicos concursos de juegos típicos de esas fechas, se sumó la participación mediante un stand de las "Mosaiqueras del Barrio" y de la "Pasarela Canina" dónde participaron 6 perritos vestidos de fiestas patrias.



Comunidad volviéndose a reapropia de sus propios espacios públicos



"Enorme ambiente de alegría y de estrechar los lazos vecinales en la comunidad"



"Comité de Prevención y Seguridad trabajando en pleno en logística de la actividad"



Celebración de Navidad



"Niños y niñas felices disfrutando de la Navidad en su Barrio"

A fines del 2016, se realizó la celebración de Navidad en el actual "Hermoseamiento área verde Capitán Bombero Sandoval" en ese momento era aún un sitio eriaz. Llegaron a esta extraordinaria jornada más de 250 personas, quienes se reunieron con el show de magia del "Mago Yeng" y bailaron con el profesor de Talle de Baile.

Igualmente volvieron a deslumbrar las integrantes del grupo del "Taller de baile" de mujeres del barrio, con un hermoso extracto del musical "Grease Brillantina".

Además, desde la llegada del Programa Quiero mi

Barrio esta fue una de las primeras oportunidades donde los integrantes del Consejo Vecinal de Desarrollo del barrio Juan González Huerta - Alianza se organizó para la logística general de la actividad como inscripción de los asistentes y entrega de bolsas de dulces a los primeros y primeras en llegar.

Mientras los más pequeños disfrutaron de la cama elástica y juegos inflables, otros se pintaron las caritas, este espacio público volvió a llenarse del espíritu de unión y armonía característico de esta significativa fecha del año.



"Don Luis y Sra. Teresa además de todo el CVD realizando logística del evento".



"Integrantes del grupo de baile deleitando con un extracto de Grease Brillantina"



Murales con historia

En cuanto a la Historia y Patrimonio del Barrio, al existir muy poco material fotográfico, se generaron estos 3 murales cercanos a los 3 parques del Plan Maestro, con el objetivo de evidenciar parte de la recuperación de esta historia se plasmó en 3 murales a fin de visualizar este legado al resto de la comunidad en el espacio


público del Barrio. Para esto se pintaron los siguientes murales:

Mural I: El Humedal

Este mural potencia la conciencia medioambiental, a través del recuerdo del hermoso humedal que existía cuando los vecinos y vecinas llegaron



"Comunidad trabajando por la recuperación física de su barrio"



"Integrantes del Comité de Seguridad de la Escuela pintando mural en relación a Reducción de Riesgos Desastres- RRD"

al Barrio. Posteriormente, este fue rellenado a mediados de los años '80 para dar cabida a la cancha de fútbol mayormente ocupada por el Club Deportivo Colo-Colo.

Mural II: El Fútbol en el Barrio

El fútbol está muy vinculado a la historia del Barrio, puedes desde sus inicios existieron clubes deportivos que motivaron y llenaron de color las canchas del lugar. Sin embargo, estas con los años fueron desapareciendo por la construcción de viviendas y/o instituciones. Actualmente, el club de fútbol "Villa Las Higueras" utiliza este espacio y fueron los responsables de la ejecución de este mural.

Mural III: Bombero mártir Capitán Bombero Sandoval

El objetivo de este mural fue plasmar la vinculación del barrio con la historia de la 8va Compañía de Bomberos Bomba Huachipato y su bombero Mártir Capitán José Artidoro Sandoval Sandoval, quien nació el 1 de mayo de 1923 y falleció en formación del Cuerpo de Bomberos, el 16 de junio de 1978, con 30 años de servicio institucional y de servicio a la comunidad. Don José fue uno de los fundadores de la 8va Compañía de Bomberos de Talcahuano "Bomba Huachipato", llegando a ser Capitán por más de 25 años en el cargo. Este mural fue pintado por los niños y niñas de la Brigada de Seguridad de la Escuela Básica Higueras D-505.



Taller de Mosaico

Este taller comenzó por la inquietud de fomentar la apropiación del parque "Hermosteada área verde recreativa para el Legado de las Higueras" mediante la construcción e instalación de mosaicos en los pisos de este parque alusivos a la historia e identidad del sector. Estos diseños se escogieron y elaboraron por el propio grupo de mujeres "Las Mosaikeras del Barrio" liderados por la dirigente de Medio Camino de la comuna, sra. Nibia Serón, quién con gran motivación lideró este grupo de vecinas por más de 6 meses.

Las Mosaikeras del Barrio

Aunque al principio costó que el concepto de comunitario se lograra instalar en el grupo, pero con el paso del tiempo, el liderazgo de la sra. Nibia, y

los diferentes talleres realizados lograron conocerse, a fin de incorporar este sentimiento y trabajar en conjunto por el embellecimiento de los espacios públicos del barrio. Así, ellas decidieron realizar 4 paisajes descritos anteriormente: "El árbol de la Higuera", "Las Industrias", "El Cruce Higueras" y "El Humedal".

De esta manera, las integrantes de este taller desplegaron todos sus potenciales creativos, en un grato ambiente de compartir y complicidad femenina en la sede de la J.J.VV N° 26 Alianza.

Esto, les permitió continuar con esta instancia, más allá del cierre de este proyecto social y los tiempos comprometidos, soñando en seguir embelleciendo su barrio mediante esta compleja técnica.



"Grupo de Mosaikeras aprendiendo nuevas técnicas de Mosaico decorativo"



"Grupo de Mosaiquistas aprendiendo nuevas técnicas de Mosaico decorativo"



Mosaicos que recuperan la historia de Barrio instalados en el hermosamiento área verde recreativa para el legado de las Higueras.



“Grato ambiente de compartir y mejora de lazos vecinales”

Viajes Quillón



Otro aspecto importante de este Plan de Gestión Social, fue el Viaje a Quillón, como una de las actividades solicitadas por los propios dirigentes y dirigentas del CVD. Así, en Agosto del 2017, un gran grupo de vecinos y vecinas en su ma-

yoría participantes activos del Programa, viajaron muy entusiasmados a Quillón a fin de conocer más de su cultura campesina. Gracias a esto, se creó un grato de camarería y compartir, con algunos i que hace mucho tiempo no salían del Barrio.

Encuentros con Historia

Con el objetivo de recopilar de una manera más entretenida y lúdica la historia del barrio, se realizaron diversas actividades para reunir material que ayudara recuperarla. Para esto, se realizó el 1er Malón Bailable con Historia en Noviembre del 2016, retomando la idea de los

antiguos malones, dónde todos acudían con algo para compartir.

Se invitó nuevamente al grupo de Mujeres del "Taller de Zumba" quienes destacaron por la presencia y femineidad mostrada en el show de salsa y bachata.

Malón Bailable con Historia



"Gran instancia de compartir entre una diversa cantidad de vecinos y vecinas del sector"

"Hermosa instancia dónde las integrantes del Grupo de baile mujeres pudieron evidenciar nuevamente todo lo aprehendido"



Karaoke con Historia



“Destacada participación de grupo de Baile de Mujeres”



“Vecinos y vecinas muy motivados con la actividad de Karaoke Barrial”



En Agosto 2017, se realizó el 1er Karaoke con Historia, instancia muy innovadora pues se generó un nuevo ambiente de compartir, además gracias a la cercanía que ya existía entre vecinos y vecinas llegando a más familias adultos-jóvenes quienes anteriormente no habían participado tanto del Programa. Este evento contó con el típico juego de “Karaoke” para cantar las canciones además de dinámicas con preguntas a fines

al Programa Quiero mi Barrio, demostrando que la comunidad si conocía de este.

En esta oportunidad también el CVD del Barrio tomó gran protagonismo en la Estrategia Comunicacional pues ellos mismos invitaron a los más participantes de los Planes de Gestión Social, como una manera de motivarlos por su compromiso con el desarrollo del Programa.



Algunas de las mujeres líderes homenajeadas.

Commemoración Commemoración del Día de la Mujer

En Marzo 2017, destaco esta actividad pues convocó a diversas mujeres del barrio para un conversatorio sobre los diferentes roles otorgados a las mujeres a lo largo de la historia, dándose cuenta del propio aporte que ellas realizan a diario.

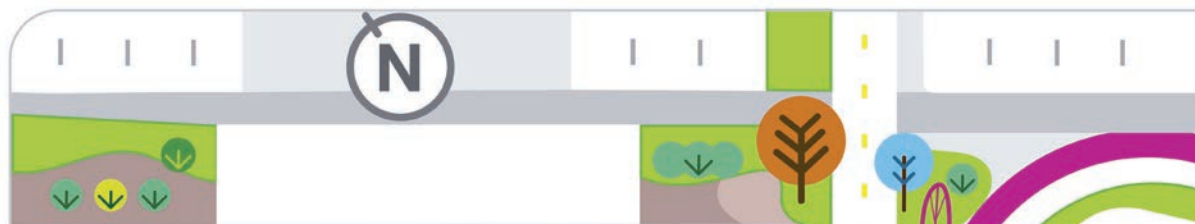
Además, se reconoció el compromiso y liderazgo de 10 mujeres líderes quienes fueron: Margarita Moreno Freire (Presidenta Club Adulto Mayor Vida y Esperanza); Mercedes Jara (Club Adulto Mayor); Sara Rebolledo (Directora Escuela Básica Las Hi-

gueras D-505); Teresa Oñate (Integrante Concejo Vecinal CVD de Desarrollo JGH-A y JJ.VV N° 27); Uberlinda Navarrete (JJ.VV N° 26 - Alianza); Natalia Ramírez Orellana (Bombero Voluntaria de la 8va Cia de Bomberos Higueras); Cecilia Torres (Delegada Plaza Ecológica del FPA); Blanca Santana Ramos (Integrante JJ.VV N° 27 Juan González Huerta-Alianza); Soraya Ruiz (Delegada Plaza Ecológica del FPA) Yekli Benavente (Dirigenta CVD Edificios Villa Presidente Ríos).

“Carpeta multiuso y área verde Juan González Huerta - Alianza”



Club Deportivo Villa Higuera y Comunidad utilizaban hace años este sitio con fines deportivos y recreativos.



Este Plan de Gestión Social fomentó el deporte gracias a talleres de Fútbol Infantil, Baile Entretenido y Zumba en la calle.



PASAJE

“Fomentando el desarrollo del deporte fortalecemos nuestros vínculos”

El Programa potencia estas actividades con la celebración de Fiestas Patrias el año 2015.



El Plan de Gestión de Obra, en construcción busca diversificar esta oferta deportiva con la construcción de un entorno deportivo integral.

SAMUEL COLE

“Carpeta multiuso y área verde Juan González Huerta - Alianza”



Antes



En proceso de construcción





"Vecinos y vecinas de todas las edades participando activamente en la discusión de su espacio público"

Diseño participativo

En Noviembre 2015 esta instancia de creación colectiva congregó a gran cantidad de vecinos y vecinas, sobre todo los que vivían cerca de este sitio erizado con sus hijos y nietos. La comunidad hace años visualizaba acá un espacio deportivo, con una carpeta multiuso pues era utilizado regularmente como cancha de fútbol por el Club Deportivo Villa Higuera. Acudieron a este taller integrantes del grupo del "Taller de Baile de Mujeres" además de integrantes del Club de Adultos Mayor "Eterna Primavera" y participantes activos de las "Plazas Ecológicas".

Así, la comunidad diseñó un espacio urbano deportivo integral, que pudiera acoger a toda la familia de Higuera, no sólo los hombres quienes más ocupaban este espacio público, sino también mujeres dueñas de casa, niños, adultos mayores y personas de movilidad reducida.

Descripción de la obra

Este nuevo espacio público de m² considera:

- Corredor hacia zona segura ubicada en cerro la U.
- Carpeta multiuso orientada en sentido oriente-poniente a fin de posibilitar su uso permanente.
- Carpeta multiuso con posibilidad de jugar mini-fútbol y básquetbol.
- Franja alrededor de la carpeta multiuso para ser utilizada como pista corredera para calentamiento previo.
- Máquinas de musculación, barras paralelas y juego de barras hacia calle Carlos Dittborn.
- Máquinas deportivas y juegos infantiles hacia pasaje Samuel Cole.

Proceso participativo de Obra



En proceso de construcción





"Enorme emoción de la comunidad con la Ceremonia de Primera Piedra realizada en Noviembre 2017"

Primera Piedra

Finalmente, después de todo el proceso de transferencia de recursos, licitación, adjudicación en el cuál los dirigentes del CVD estuvieron apoyando y transmitiendo la información hacia el resto de la comunidad, el 10 de noviembre del 2017 se logró realizar la Ceremonia de Primera Piedra, la cual contó con una gran participación de la Comunidad, además de los integrantes del Comité de Prevención de Emergencia. Con las autoridades locales y ministeriales, los encargos de la constructora, y de la Dirección de Construcción visitó el futuro sitio.

Proyecciones para la obra

La consolidación de este nuevo entorno urbano deportivo aportará la integralidad y diversificación de la oferta deportiva existente centrada actualmente en el fútbol. Conformar nuevos espacios públicos de calidad brindara nuevas oportunidades para acoger la diversidad de usuarios, integrando a toda la diversidad de las familias de Higueras.

La vinculación con el equipamiento religioso, Iglesia Evangélica Bautista Las Higueras a este espacio público conformará una platabanda para calle Carlos Dittborn capaz de albergar la diversidad de uso que tiene una vía de este tipo.

PGS: “Fomentando el desarrollo del deporte fortalecemos nuestros vínculos”



“Una de las primeras veces que se realizaron clases de Zumba en la calle”



Taller de Baile

Este Plan de Gestión Social, abarcó desde el ámbito deportivo un público con pocos espacios en el Barrio: por una parte, las mujeres adultas y jóvenes, por otra, los niños y niñas, todo a través del deporte y la recreación. Para esto se plantearon diversas estrategias como un “Taller de Baile Entretenido” el cuál se prolongó por casi 9 meses y un “Taller de Fútbol Infantil” por el mismo tiempo los cuáles se detallaran a continuación.

Taller de Baile: Grupo de Mujeres Zumba

En Febrero 2017 se inició este taller con clases

de salsa y bachata, pensado inicialmente para el adulto mayor. Con el transcurrir del tiempo, las más motivadas fueron las mujeres adultas y jóvenes del Barrio, muchas dueñas de casa y que no tenían una actividad de recreación para esa hora.

Con el paso de cada clase, se fueron conociendo cada día más, dejando en casa sus otros roles y aprovechando este tiempo de esparcimiento sólo para ser simplemente ellas. Fundamental fue la guía del monitor, Alan Betancour, quién con su energía y motivación potenció lo mejor de cada una de ellas.



"Felices las vecinas re-apropiándose de sus espacios públicos"



"Primeras clases congregando a un gran grupo de vecinos y vecinas motivadas por aprehender y compartir"



"Talented Presentation of the group for Patriotic Festivals 2016 in the Neighborhood"

Clases de cueca

Así, en Septiembre de ese año, el ambiente se tiñó de azul, rojo y blanco empezando las clases de cueca. Muchas aprovecharon de asistir con sus hijos y/o parejas, lo que culminó en una de las primeras presentaciones del grupo mediante unos pies de cueca con música en vivo en la plaza José de San Martín.

Taller de Zumba

Con el paso del tiempo el taller se modificó para realizar clases de Zumba, pues era el estilo de baile que más las motivaba y unía, generándose un ambiente de buena onda y solidaridad femenina. Varias incluso llevaban a sus hijos para que también se integrarían al taller, quienes jugaban felices en el patio de la sede JJ.VV N° 27.

Malón con historia

Otra notable presentación fue en Octubre 2017

para el "Malón con Historia" donde gran parte del grupo se presentó ante el resto de la comunidad y empezó a hacerse costumbre su participación en diversas instancias para Navidad 2016 con una presentación de "Grease Brillantina" y "Karaoke Barrial" con una muestra de salsa y bachata.

Presentaciones Espacio Público

Por otra parte, otro de los desafíos cruciales para este grupo, fue realizar las clases de zumba en los espacios públicos del barrio desde el verano 2017 a 2018. Algunas con vergüenza y timidez al principio, pero posteriormente pudieron evidenciar toda su personalidad. De este modo, se dieron cuenta que no era tan complicado ocupar los espacios del sector, generando un ambiente de alegría y compartir en las tardes de verano de Higuera, sacando de la rutina diaria a muchos vecinos y vecinas del lugar.

Así, el taller se fue desarrollando hasta Diciem-

bre 2017, con solicitud de extensión de este por las propias participantes, pasando por distintas técnicas de danza como algunas pinceladas de baile latinoamericano y siguiendo con la zumba y bachata. Sin embargo, más allá de esto, fue la conformación de este gran grupo de mujeres de distintas generaciones, creando un espacio de complicidad y apoyo femenino, con muchas ganas de seguir organizándose más allá del término del Programa.

Presentaciones en Eventos masivos del Programa

Destacada también fue la participación de este grupo de mujeres en las diversas instancias masivas desarrolladas por el Programa Quiero mi Barrio como: Navidad, Fiestas Patrias, Malón y Karaoke con Historia entre otras. Adicionalmente, se suma el constante apoyo del monitor en estas instancias además de la buena disposición, presentación y puntualidad que tuvo este grupo durante todas las presentaciones.



Vecinos premiados por Andrea Basaur, Jefa Oficina de Deporte

Vecinos destacados

Leyla Castillo, fue la destacada de su taller, ya que comenzó a asistir a las clases desde el inicio y de a poco se fue empoderando como líder del grupo, con el fin de organizar a las mujeres jóvenes del barrio y continuar con su aprendizaje.

Octavio Neira no solo fue elegido por sus compañeros como el mejor compañero, sino que también por el equipo, ya que tuvo un 100% de asistencia al Taller, demostrando así su compromiso y responsabilidad, pero también las ganas y su pasión por el fútbol.

Escuela de Fútbol

Fue una instancia de fomento del deporte infantil para fortalecer los vínculos vecinales. Precisamente, grande fue la sorpresa cuando a la primera clase llegaron cerca de 40 niños y niñas, en el entonces sitio eriazo de la "Carpeta Multiuso y área verde JGH-A".

1era Etapa del Taller

La primera etapa de este taller, se desarrolló hasta Abril 2017, siendo ocupado intensamente este sitio eriazo. Con el transcurrir del tiempo, el taller realizado por el monitor Fernando Flores, decantó hasta congregarse a los niños y niñas más motivados para seguir aprendiendo de esta técnica deportiva. Ellos aprendieron más allá

de las técnicas ligadas al fútbol, valores como la importancia del trabajo en equipo, la honestidad, el respeto y la puntualidad, ámbitos que fueron muy valorados por los propios niños y padres que los acompañaban, ya que este taller les dejaba un legado de vida más allá de lo futbolístico.

2da etapa del Taller

Con el inicio de la construcción, este taller se trasladó a la "Cancha Colo-Colo". Pese a las inclemencias climáticas durante el invierno, muchas veces con la cancha llena de lluvia, barro o viento los jóvenes participantes igual llegaban a entrenar.



"Emoción de los niños del barrio en su primera clase"



Apropiación de los niños

En el barrio los niños no ocupaban estos sitios eriazos, pues no están implementados para uso. Sin embargo, gracias a este taller los niños están apropiándose de sus futuros espacios públicos a

través del deporte. Enorme es la motivación por continuar con este taller, tal vez con el apoyo de algunos dirigentes del Club Deportivo Higueras la llama del fútbol no se apague en el barrio.



“Masiva concurrencia de niños dentro y fuera del polígono de intervención a este taller”



“Con el inicio del invierno se trasladó todo el taller al sitio del “Legado de las Higueras”



“Diseño de Ingeniería para proyectos de pavimentación en el Barrio”



Problemáticas falta de accesibilidad vial al Barrio y pasajes sin pavimentar



Se realizó reunión con Asesora Urbana a fin de conocer pronunciamiento urbano que organiza parte del proyecto vial



“Creando conciencia ambiental cuidamos nuestro entorno”

Este Plan de Gestión de Obras generó un diseño participativo mediante un recorrido barrial para reconocer las problemáticas



El Plan de Gestión Social buscó contribuir a la conciencia ambiental mediante la construcción de un invernadero comunitario a fin de disminuir los problemas de contaminación en los diferentes pasajes

“Diseño de Ingeniería para proyectos de pavimentación en el Barrio”



Antes



En proceso de postulación a Programa de pavimentos participativos de SERVIU



"Recorrido participativo para visualizar problemáticas de accesibilidad en el sector"



Recorrido participativo

Dentro de todos los proyectos concebidos en el Plan Maestro surge el segundo de la categoría Infraestructura y redes, el cual viene a complementar un ámbito de vital importancia para la calidad del barrio, el cuál es su accesibilidad y conectividad.

Así, el barrio que llevaba más de 30 años sin intervención, poseía la estructura ligada a los

lineamientos de "Ciudad Jardín" es decir privilegiar el peatón antes que el auto, potenciando las grandes superficies de áreas verdes, pues en esa época ni se pensaba que todo el mundo tendría acceso al automóvil, por eso la forma de agrupar las viviendas tipo "trenes" y que ninguna contaba con acceso para este medio de transporte, sobre todo en el sector de Juan González Huerta.



"Visualización de espacios de circulación y áreas verdes del sector en Recorrido Participativo"



Además, dentro del Piloto Nacional de Reducción de Riesgos, se detectó la necesidad de un acceso más fluido al Barrio para los camiones de emergencia como Bomberos y Ambulancias entre otros.

Recorrido participativo

El 08 de Marzo del 2016, se realizó la instancia de creación colectiva mediante un recorrido participativo con la Secretaría Comunal de Planificación del municipio y la comunidad involucrada para detectar en conjuntos los puntos problemáticos y los desafíos para el diseño.

Licitación diseño

Posteriormente con estos insumos, más todos los antecedentes técnicos legales se envió a licitar el diseño a una consultora externa de diseño de ingeniería.

Gestión con entidades a cargo

Por la complejidad de intervenir un territorio de la

comuna que hace años no se estudiaba de manera integral, este diseño tuvo un retraso por la coordinación de los distintos entes que velan por el desarrollo urbano armónico de Talcahuano como la Asesoría Urbana y la Dirección de Obras, DOM ambas del municipio. Finalmente, se llegó a un plan integral de circulación para el barrio, promoviendo una visión conjunta y que respetara las futuras áreas verdes del sector.

Postulación a Programa Pavimentos Participativos

Se espera durante el 2018, ingresar el proyecto completo de "Diseño de Ingeniería para proyectos de pavimentación en el barrio" al programa de Pavimentos Participativos del Minvu Biobío mediante los Comités de Pavimentación existentes y nuevos creados durante este tiempo, al alero de la Secretaría Comunal de Planificación y Organizaciones Comunitarias del municipio.



"Reunión con jefa de proyectos SECPLAN, sra. Rosa Concha, Consultora Diseño de Ingeniería y Presidentes Comités de Pavimentación para saber de estado de proyecto realizada el 10 de mayo 2018."

“Creando conciencia ambiental cuidamos nuestro entorno”

Taller de Agricultura Urbana



“Grande fue la emoción de todos y todas al realizar la primera cosecha de lo realizado en Julio aproximadamente dónde sacaron lechugas, perejil, y unos rábanos gigantes

En Abril 2017, se inició el Taller de Agricultura Urbana el cual por 24 sesiones dio conocimientos para cultivar hortalizas de manera orgánica en pequeños espacios. El taller, realizado por Marcelo Medina, formado en el CET-Centro de Educación y Tecnología Programa BíoBío, Yumbel potenció nuevas formas de trabajar: desarrollar proyectos de manera horizontal y comunitaria, reconociéndose cada uno y una en sus diferentes fortalezas y capacidades.

De este modo, se construyó un invernadero en el

patio de la sede JJ.W Nº 27 , y gracias al fuerte compromiso de todos sus participantes, lograron en Julio 2017 realizar la 1era cosecha de lechugas, perejiles, rábano, todo sin fertilizantes químicos ni pesticidas. Por la variedad de lo cultivado, el grupo - taller bautizó el Invernadero con el nombre “De todo un poquito”. Este proyecto social evidenció a la comunidad la importancia de la paciencia, cuidado y cariño puesto en cada detalle, y de su propio proceso, valores que también trasladaron a la recuperación física y social del barrio.



"Invernadero Comunitario de verano, posteriormente aprovechando el terreno de la sede realizaron plantaciones en su exterior"



Viaje a Centro de Educación y Tecnología - CET Yumbel

Como una manera de fomentar el compromiso de los participantes del "Taller de Agricultura Urbana" el Programa Quiero mi Barrio los invitó a conocer el Centro Educación y Tecnología CET Yumbel, un centro con más de 30 años de experiencia en Agroecología, ciencia que propone prácticas agrícolas de alta productividad, armónicas con la tradición y cultura de las personas que viven en el campo.



"Entretenida y motivante jornada de aprendizaje vivencial en contacto con la naturaleza"





“Prácticas agrícolas que permiten una relación armónica con la tradición y cultura de las personas que viven en el campo”



Operativo de Desratización

Este operativo fue solicitado exclusivamente por el Consejo Vecinal de Desarrollo, quienes se comprometieron a implementarlo con los integrantes del "Comité de Prevención y Emergencia". Para esto, se solicitó cooperación al Departamento de Medio Ambiente del Municipio de Talcahuano, quién capacitó a los 15 integrantes del Comité, para que fueran ellos mismos encargados de distribuir las 524 dosis para ratones a todas las viviendas del polígono de intervención.

Esta fue una de las primeras acciones del Comité, pensada para mejorar el bienestar de los habitantes del Barrio. De esta forma, los integrantes del Comité cumplieron su labor a cabalidad, pues fueron muy responsables y eficaces, logrando abarcar toda el área implicada. Asimismo, este Departamento Municipal se mostró gratamente sorprendido por el accionar del Comité, pues en otros territorios de la comuna puerto había costado mucho ejecutar este tipo de operativos.



"Exitosa participación del Comité de Prevención y Emergencia quienes se hicieron cargo del Operativo de desratización completo"

"Fue una de las primeras veces que lograron realizar el operativo únicamente por los propios vecinos"



"Taller Conociendo nuestras mascotas para saber más sobre cómo cuidar a las mascotas"



"Concurso para la mascota más dieciochera en celebración Fiestas Patrias 2017"



Taller "Conociendo a nuestras mascotas"

Este taller se realizó con el fin de prevenir el aumento de perros vagos en los sitios eriazos del barrio, dando cuenta de las responsabilidades que implican ser dueño de una mascota. Además, aprendieron sobre el lenguaje animal, cómo aprenden y se educa a una mascota.

Gracias a este taller, especialmente al entusiasmo de la monitora veterinaria, Ivory Arévalo, para las Fiestas Patrias se desarrolló el concurso para la mascota más dieciochera, hasta donde llegaron 4 perros disfrazados, pero solo uno fue el ganador, el cual fue escogido por medio de aplausos.

Obra de Confianza “Reposición de luminarias públicas a iluminación LED e instalación de postes peatonales”



“Ejecución de la obra durante el invierno 2015”

La primera obra u Obra de Confianza correspondiente a la ejecución de este proyecto que busca encauzar la atención, motivación y credibilidad de la comunidad a la ejecución del Programa.

Esta obra, fue validada por más de 100 personas en una de las primeras Asambleas del Programa realizada en Mayo 2015. El proyecto consistió en el cambio de 26 luminarias existentes a luminaria LED, además de la instalación de 11 postes peato-

nales, ubicados a lo largo de calle Daniel Súnico, desde calle Daniel Peine hasta Manuel Matamala.

Gracias a la rapidez en la ejecución y el trabajo colaborativo con la Dirección de Construcciones del Municipio, se logró la construcción de esta nueva luminaria en uno de los bordes más inseguros del sector. Esto logró un gran impacto en los vecinos y vecinas del sector, sintiendo mayor confianza por el Programa.



"Inauguración de esta obra el 29.07.2016"



"Recorrido de los integrantes del CVD para visualizar avance del 40%"



“Potenciando a nuestros dirigentes fortalecemos nuestro barrio”



“Capacitación Patrimonio Inmaterial para 4 Barrios del QMB Talcahuano”

Dentro del desarrollo de este Plan de Gestión Social fue muy fructífero el empoderamiento de don Alejandro Torres, Teresa Oñate, don Luis Cuevas, don Manuel Contreras y don Miguel Ovalle, dirigentes del Consejo Vecinal de Desarrollo a través de las distintas charlas, reuniones y capacitaciones realizadas durante estos casi 3 años de intervención. Para esto se fueron realizando semana por medio, cada miércoles en la tarde, reuniones con el Consejo Vecinal de Desarrollo, quiénes llegaban casi siempre muy puntualmente. En estas, se trataron distintos temas como avances y desarrollo del Plan de Gestión Social y sus proyectos, búsquedas de Estrategias Comunicacionales, además del Estado del Plan de Gestión de Obras. Cabe agregar como

se fueron interiorizando en el desarrollo de estas durante las diferentes visitas del 0%, 30%, 70 y 100% aclarando dudas y conceptos, para luego ser difusores del estado de los proyectos al resto de su comunidad.

Al finalizar este Plan de Gestión Social, los dirigentes se dieron cuenta de todo lo que aprendieron, reconociendo sus propias capacidades, fortalezas y debilidades para continuar con el proceso de regeneración física y social del barrio. Durante estos 3 años, potenciaron sus habilidades blandas como responsabilidad, creatividad, escucha activa, trabajo en equipo, generando nuevos vínculos de confianza orientados hacia una resolución pacífica de conflictos.



"Don Alejandro Torres liderando Asamblea Informativa y entregando información sobre estado obras-PGO y PGS"



"CVD asistiendo a una de las últimas reuniones quincenales"



Conclusiones

Con la llegada del Programa Quiero mi Barrio en Marzo 2015 a Juan González Huerta - Alianza, se potenciaron los vínculos sociales existentes mediante un Plan de Gestión Social activo y flexible, el cual abarcó la diversidad de usos y actividades del Barrio, fomentando los vínculos originales y generando nuevas instancias de compartir.

La vinculación integral aunando los diferentes actores internos y externos estratégicos como ambas JJ.VV N° 26 y N° 27, Escuela Básica Higueras D-505, 8va Compañía de Bomberos Bomba Huachipato, Departamento Gestión Integral del Riesgo del Municipio y la comunidad en general en el contexto del Piloto de Reducción de Riesgos de Desastres (RRD) potenció una sinergia colectiva capaz de estar preparada para la emergencia, posibilitando un sinnúmero de acciones concretas para aumentar las condiciones de calidad de vida del sector.

La escala de vinculación lograda por el equipo hizo del Programa Quiero mi Barrio, uno a fin y cercano a cada vecino y vecina. Capaz de valorizar en cada individualidad y familia, historias y culturas, como componentes esenciales del Barrio, y ámbitos fundamentales que otorgan vida y alma al sector.

La capacidad de fomentar dirigentes y dirigentas altamente comprometidos con su sector, quiénes han generado mayores redes de vinculación con el Estado, en esta caso el Municipio y otros servicios, ha forjado la convicción para que ellos y ellas mismas prosigan con las gestiones iniciadas.

Son todos estos factores decisivos los que determinan hoy el exitoso cierre de esta intervención, asegurando un buen porvenir para continuar con el proceso de renovación del Barrio.

Caminar por estas calles de Higueras no es lo mismo que antes, se siente y respira un aire nuevo, con el saludo de un vecino o vecina en alguna esquina, con adultos mayores y nietos apropiándose de sus espacios públicos y una comunidad activa cuestionándose los problemas y soluciones de su propio territorio.

Gracias a todos y todas los que donaron su tiempo y dedicación para la mejora integral de su barrio.

Equipo de Trabajo - Programa Quiero mi Barrio

Barrió Juan González Huerta - Alianza

2015-2018



Equipo de trabajo

De izquierda a derecha: Alejandra Orellana, Jessica Jara, Carla Chavez, Catalina Soto, Marisol Santander, Gonzalo Iturra, Juan Velásquez y Marisol Espinoza.



Gracias simplemente a cada uno y una de los vecinos y vecinas que participaron en el Programa, y que seguirán trabajando en la mejora integral de su barrio.



Programa Quiero mi Barrio